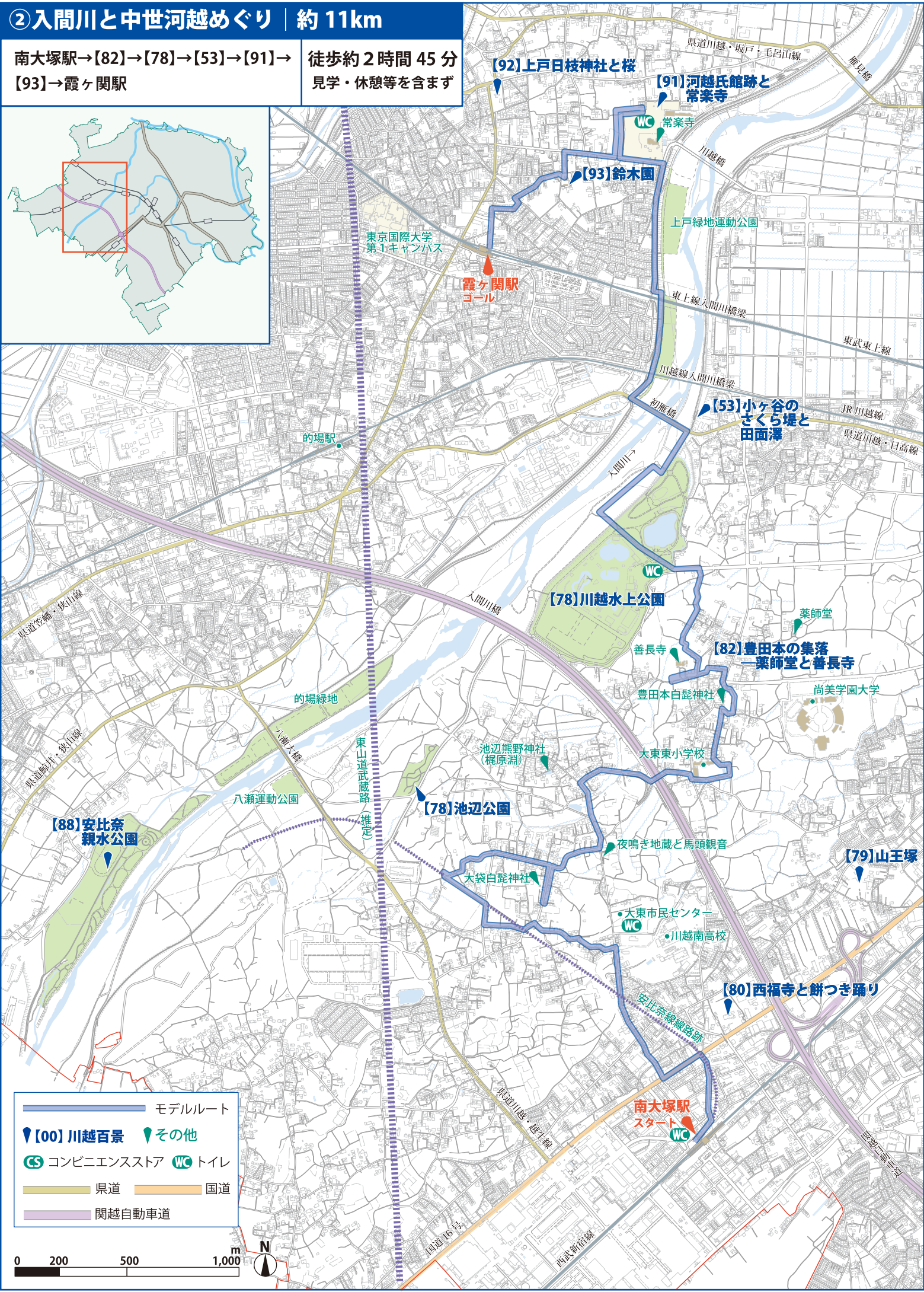
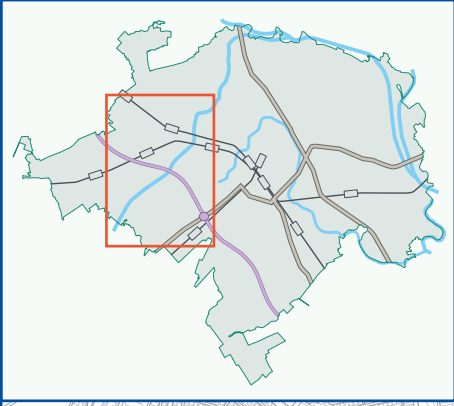


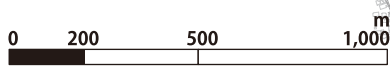
## ②入間川と中世河越めぐり | 約 11km

南大塚駅→[82]→[78]→[53]→[91]→  
[93]→霞ヶ関駅

徒歩約 2 時間 45 分  
見学・休憩等を含まず



- モデルルート
- [00] 川越百景 ● その他
- CS コンビニエンスストア WC トイレ
- 県道  国道
- 関越自動車道



[92] 上戸日枝神社と桜

[91] 河越氏館跡と常楽寺

[93] 鈴木園

[53] 小ヶ谷のさくら堤と田面澤

[78] 川越水上公園

[82] 豊田本の集落—薬師堂と善長寺

[78] 池辺公園

[79] 山王塚

[80] 西福寺と餅つき踊り

南大塚駅  
スタート WC

東京国際大学  
第十キャンパス

霞ヶ関駅  
ゴール

的場駅

的場緑地

[88] 安比奈  
親水公園

八瀬運動公園

池辺熊野神社  
(梶原淵)

大東東小学校

尚美学園大学

大東市民センター  
WC

川越南高校

大袋白髭神社

夜鳴き地藏と馬頭観音

豊田本白髭神社

善長寺

薬師堂

WC

WC

WC

WC

WC

WC

WC

WC

WC

WC

WC

WC

WC

WC

WC

WC

WC

WC

WC

WC

WC

WC

WC

WC

WC

WC

WC

WC

WC

WC

WC

WC

WC

WC

WC

WC

WC

WC

WC

WC

WC

WC

WC

WC

WC

WC

WC

WC

WC

WC

WC

WC

WC

WC

WC

WC

WC

WC

WC

WC

WC

WC

WC

WC

WC

WC

WC

WC

WC

WC

WC

WC

WC

WC

WC

WC

WC

WC

WC

WC

WC

WC

WC

WC

WC

WC

WC

WC

WC

WC

WC

WC

WC

WC

WC

WC

WC

WC

WC

WC

WC

WC

WC

WC

WC

WC

WC

WC

WC

WC

WC

WC