川越市都市計画基本図 20

20

平成二十八年三月

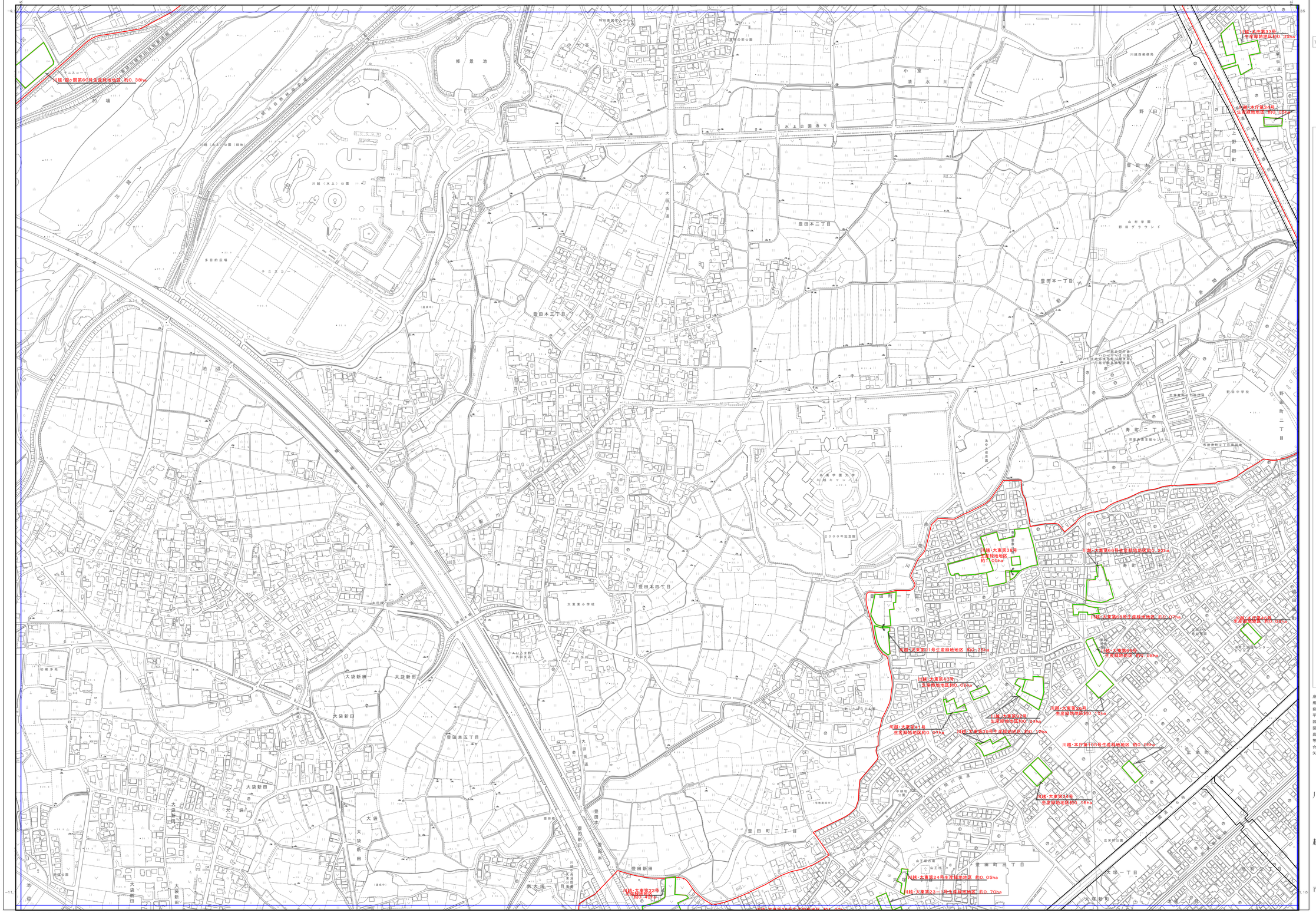

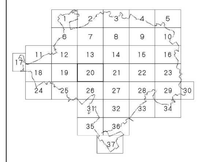



座標系は平成14年国土交通省告示第9号の
規定による第X区座標系
投影は横メルカトル図法
平面直角座標値は世界測地系による
図郭に表示してある座標値はキロメートル単位
図郭に表示してある経線緯線目盛りは10秒間隔
高さの基準は東京湾の平均海面
等高線の間隔は2メートル
☆印は真北方向を表示
矢印は磁北方向を表示

川越市

株式会社パスコ調製

平成13年測量
平成18年修正
平成23年修正
平成28年修正

1.平成17年12月撮影
2.平成18年 2月現地調査
1.平成22年 1月撮影
2.平成22年11月現地調査
1.平成26年12月撮影
2.平成27年10月現地調査

1:2,500

0 50 100 200 300 400 500m

この測量成果は、国土地理院長の助言をうけて得たものである。
（助言番号）平17 関公 第285号
この測量成果は、国土地理院長の助言をうけて得たものである
（助言番号）平22 関公 第249号
この測量成果は、国土地理院長の助言を受けて得たものである
（助言番号）平27 関公 第243号

川越市都市計画基本図20