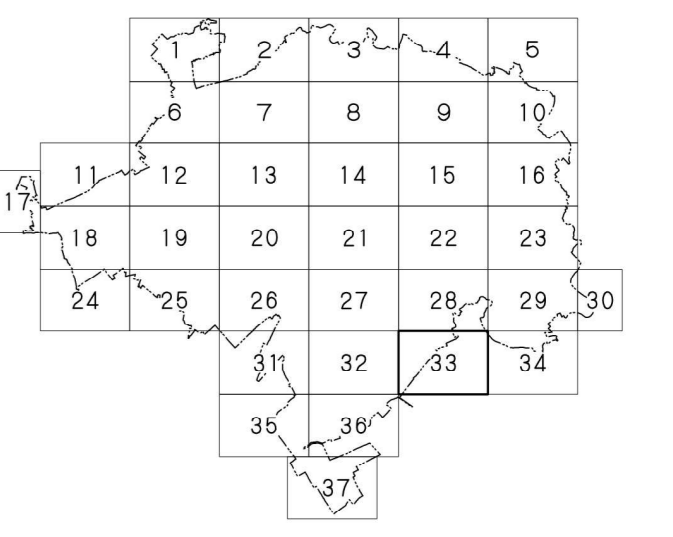
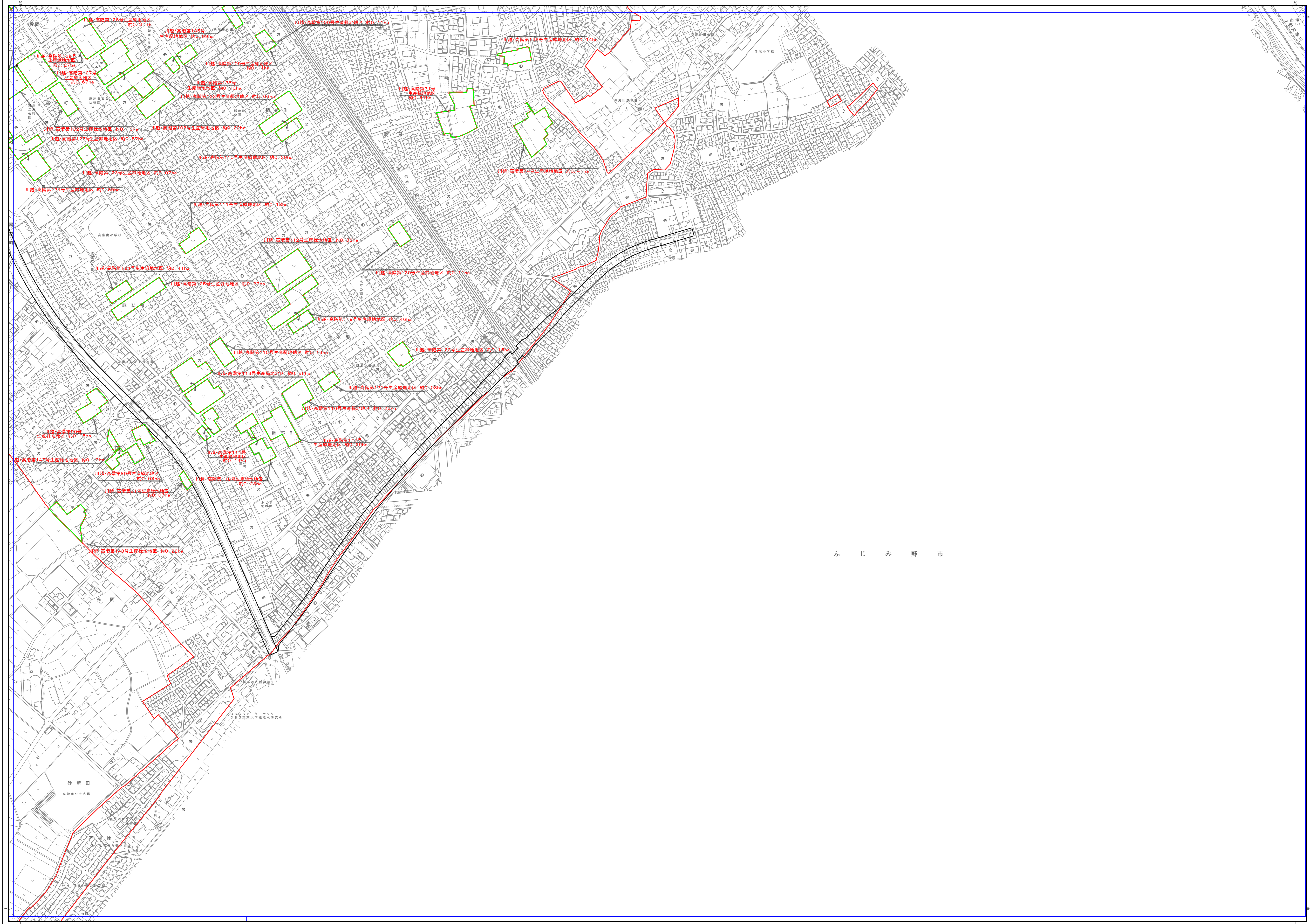


川越市都市計画基本図 33

33

令和三年三月

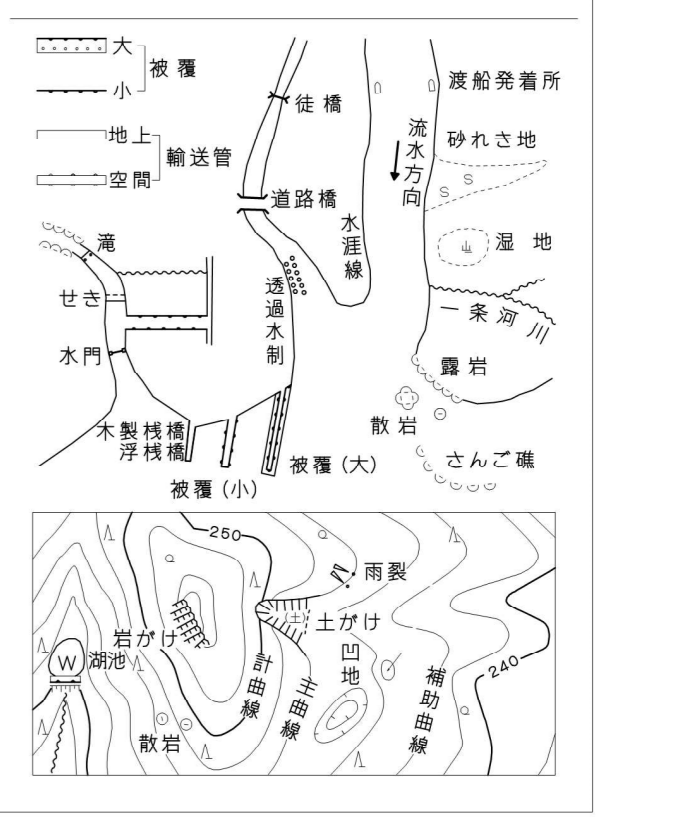


記号

Legend table with two columns of symbols and their corresponding descriptions. Symbols include various geometric shapes and lines representing different types of buildings, roads, and public facilities.

Legend table with two columns of symbols and their corresponding descriptions. Symbols include various line styles and patterns representing different types of roads, paths, and boundaries.

Legend table with two columns of symbols and their corresponding descriptions. Symbols include various line styles and patterns representing different types of boundaries and administrative zones.



座標系は平成14年国土交通省告示第9号の規定による測図座標系
投影変換はメルカトル四角形
図形に示してある距離はキロメートル単位
真上の基準は東京府の平均海抜
等高線の間隔は2メートル
平面直角座標は世界測地系による

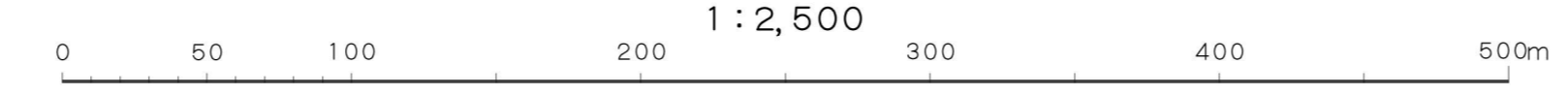
川
越
市

ふじみ野市

平成13年測量
令和3年修正

1.令和元年12月編纂
2.令和2年12月現地調査

(1)ふじみ野市1/2,500都市計画基本図より編纂



1:2,500

この測量成果は、国土利用関係の計画を受けて得られたものである
(図案番号) 令2第144号 川越市都市計画基本図33

株式会社バノコ製