川越市都市計画基本図22

22

令和三年三月

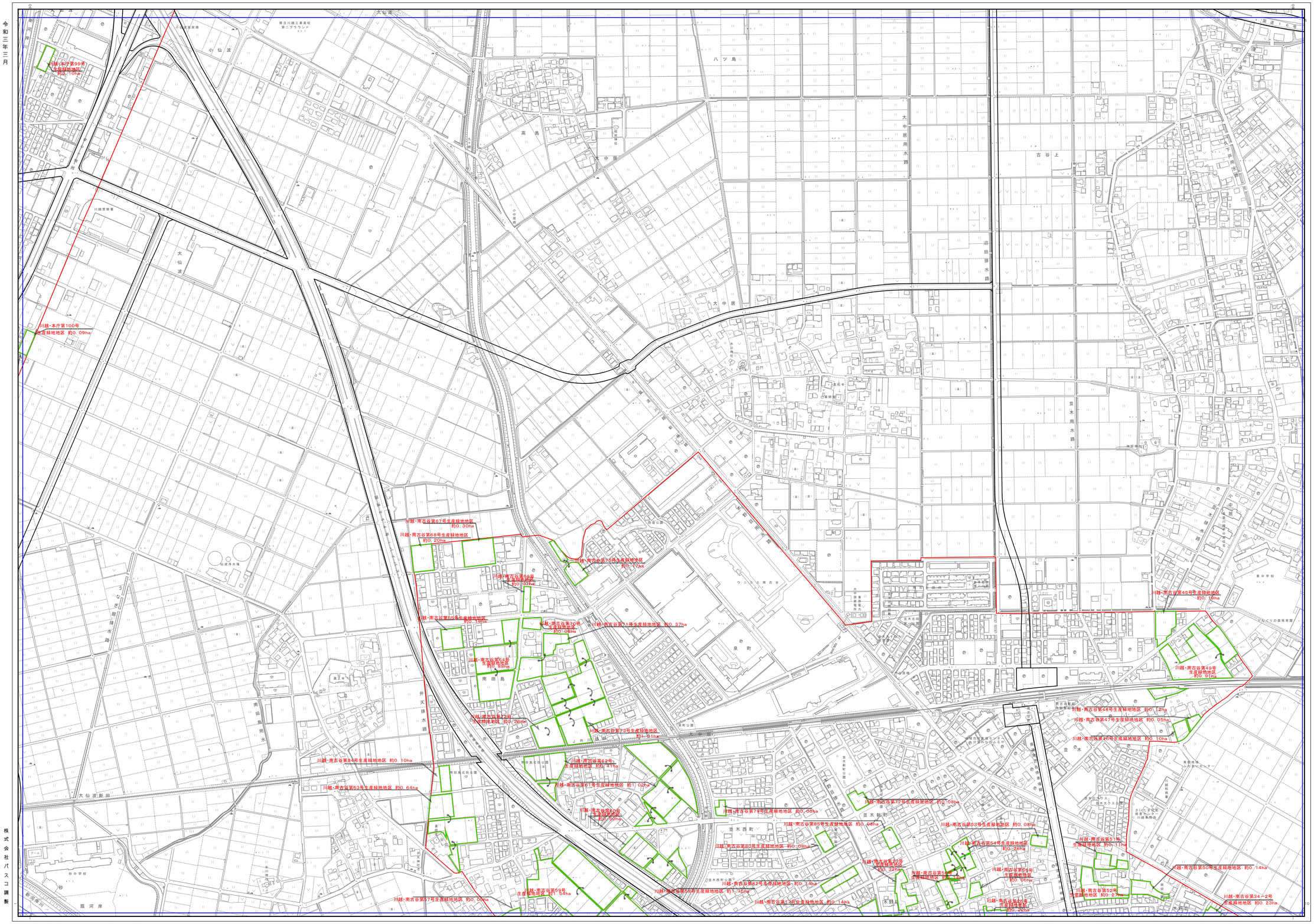

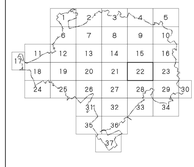

記号

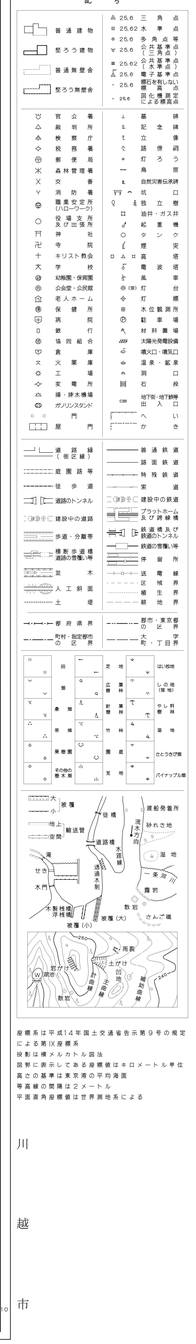

座標系は平成14年国土交通省告示第9号の規定による第Ⅸ座標系
投影は横メルカトル図法
図中に表示してある座標値はキロメートル単位
高さの基準は東京湾の平均海面
等高線の間隔は2メートル
平面直角座標値は世界測地系による

平成１３年測量
令和　３年修正

1．令和元年１２月補制
2．令和２年　９月現地調査

1：2,500

0　50　100　200　300　400　500m

この測量成果は、国土地理院長の助言を受けて得たものである
（助言番号）令２関企第１４４号

株式会社パスコ調製

川越市都市計画基本図22

川越市