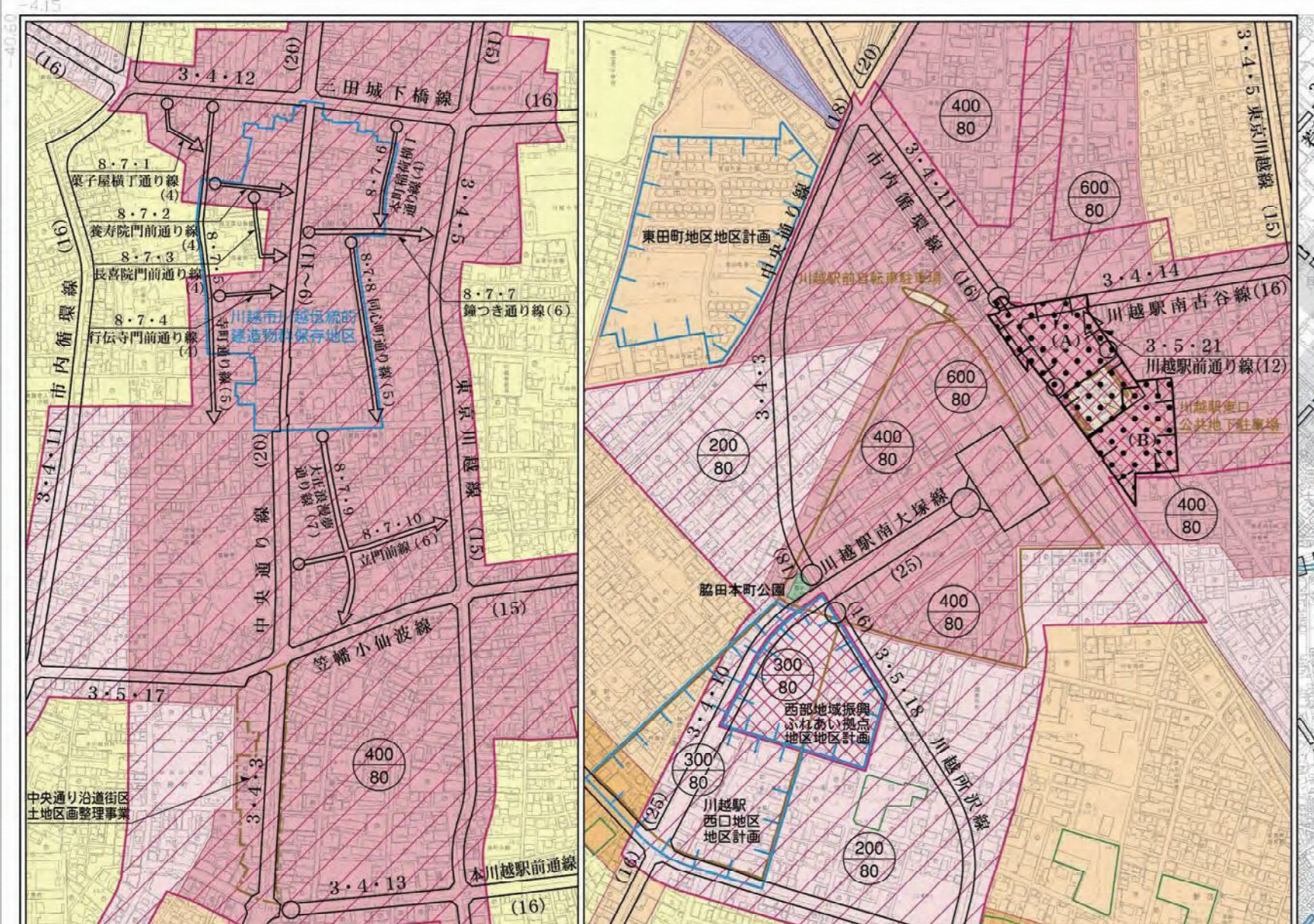
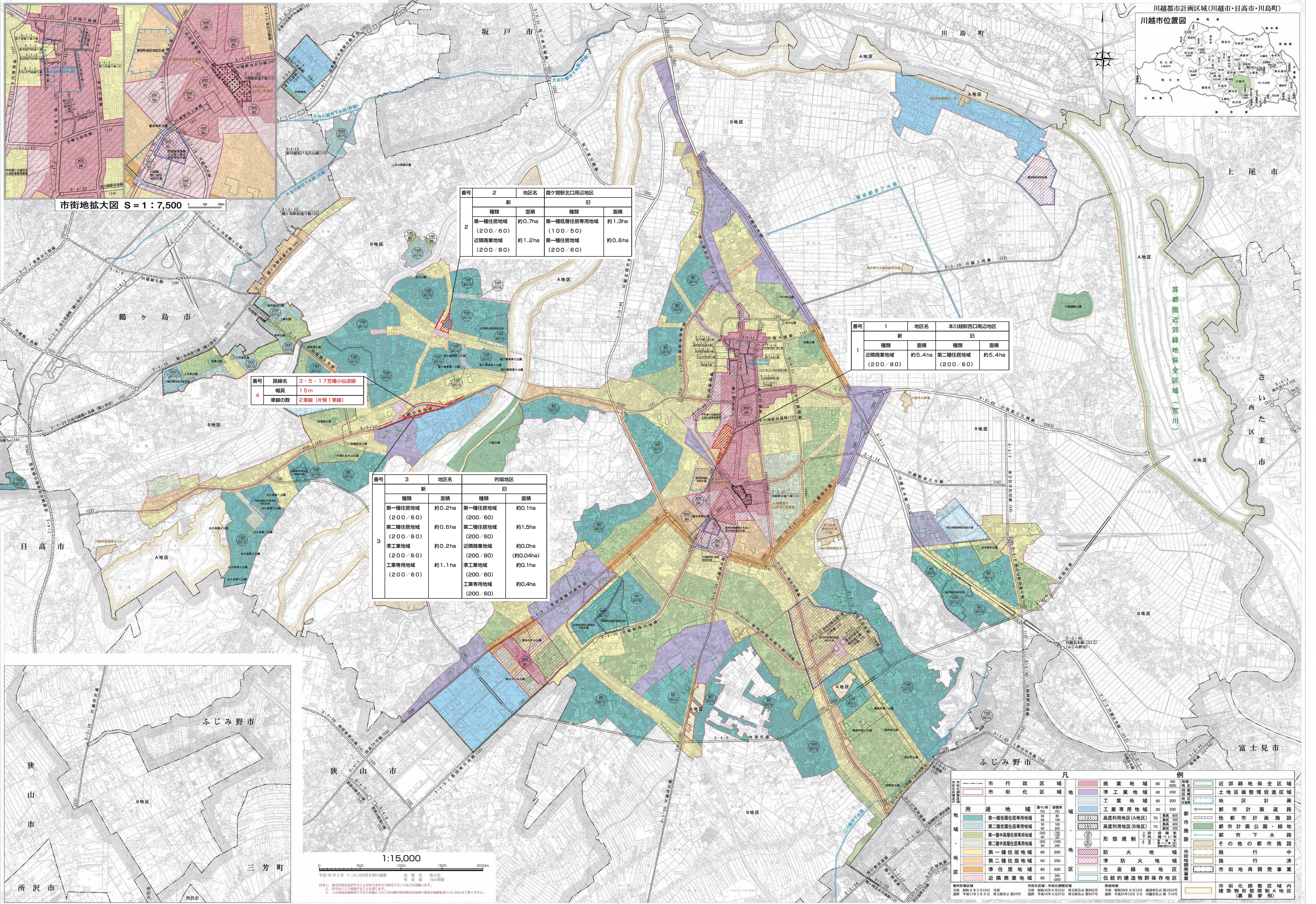


平成二十九年三月

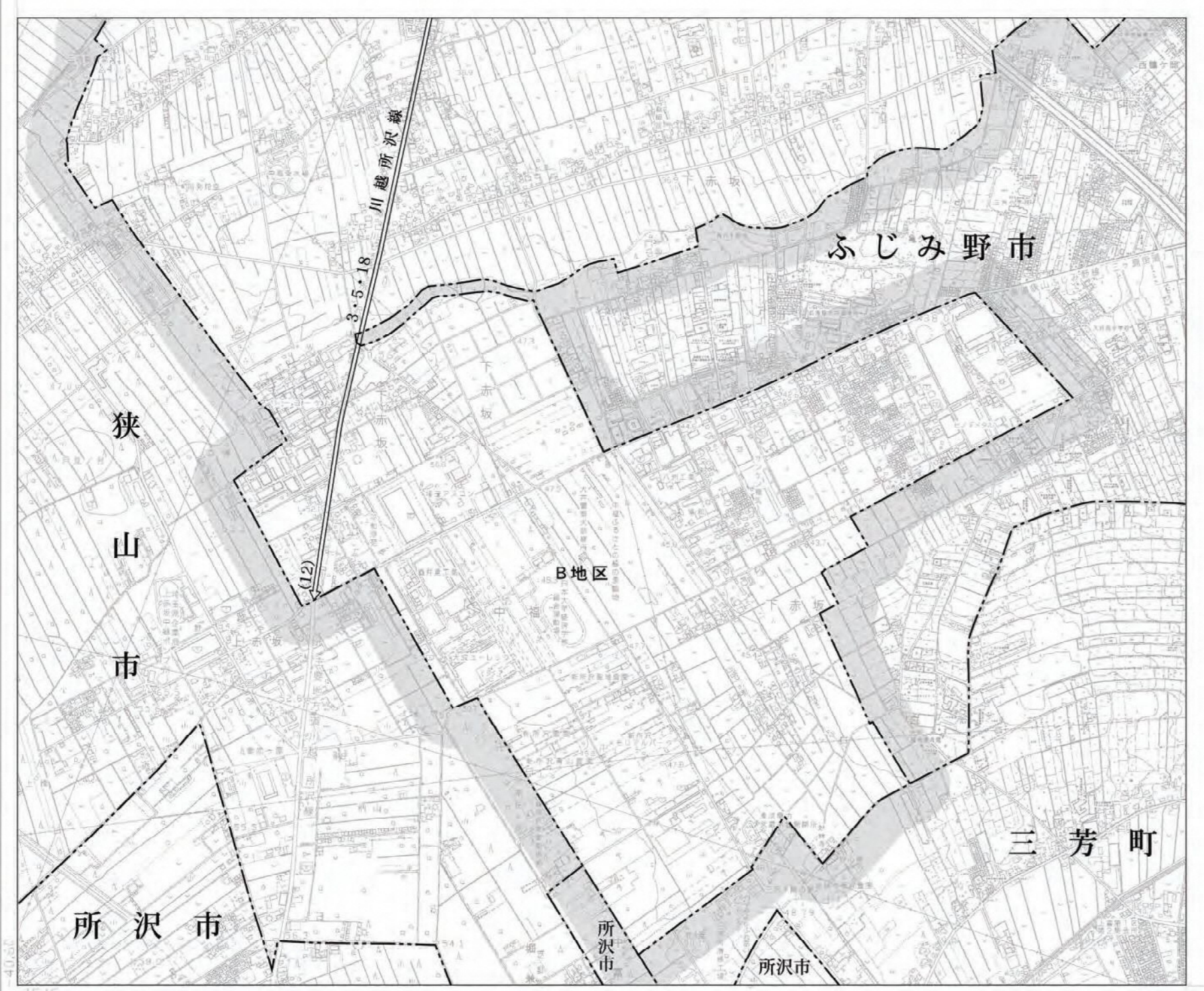


番号	2		地区名		霞ヶ関駅北口周辺地区	
	新	面積	種類	旧	種類	面積
2	第一種住居地域	約0.7ha	(200/60)	第一種低層住居専用地域	(100/50)	約1.3ha
	近隣商業地域	約1.2ha	(200/80)	第一種住居地域	(200/60)	約0.6ha

番号	1		地区名		本川越駅西口周辺地区	
	新	面積	種類	旧	種類	面積
1	近隣商業地域	約5.4ha	(200/80)	第二種住居地域	(200/60)	約5.4ha

番号	路線名	幅員	車線の数
4	3・5・17号線小仙波線	15m	2車線(片側1車線)

番号	3		地区名		の場地区	
	新	面積	種類	旧	種類	面積
3	第一種住居地域	約0.2ha	(200/60)	第一種住居地域	(200/60)	約0.1ha
	第二種住居地域	約0.6ha	(200/60)	第二種住居地域	(200/60)	約1.5ha
3	準工業地域	約0.2ha	(200/60)	近隣商業地域	(200/80)	約0.04ha
	工業専用地域	約1.1ha	(200/60)	準工業地域	(200/60)	約0.1ha
3	工業専用地域	約0.4ha	(200/60)	工業専用地域	(200/60)	約0.4ha



凡例		例	
市行政区域	市街化区域	商業地域	80/400
第一種住居専用地域	第一種低層住居専用地域	準工業地域	60/200
第二種住居専用地域	第二種中層住居専用地域	工業地域	60/200
第一種住居地域	第二種住居地域	工業専用地域	60/200
準住居地域	近隣商業地域	高度利用地区(A地区)	70/300
		高度利用地区(B地区)	70/300
		形態規制	上段: 容積率 下段: 高さ制限
		防火地域	
		準防火地域	
		生産緑地地区	
		伝統的建造物群保存地区	
		近郊緑地保全区域	
		土地区画整理促進区域	
		都市計画	
		都市計画公園・緑地	
		都市計画道路	
		都市計画下水路	
		その他の都市施設	
		市街地再開発事業	
		市街地再開発事業	
		市街地再開発事業	

1:15,000
 平成29年3月 1:10,000(0.5m)小仙波線
 縮尺 10m(間隔)
 1. 縮尺は概算値であり、実際の縮尺は図面に示す通りとする。
 2. 図面は縮尺を考慮して表示することとする。
 3. 本図は縮尺を考慮して表示することとする。