

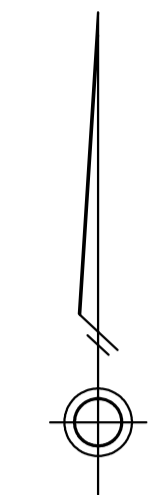
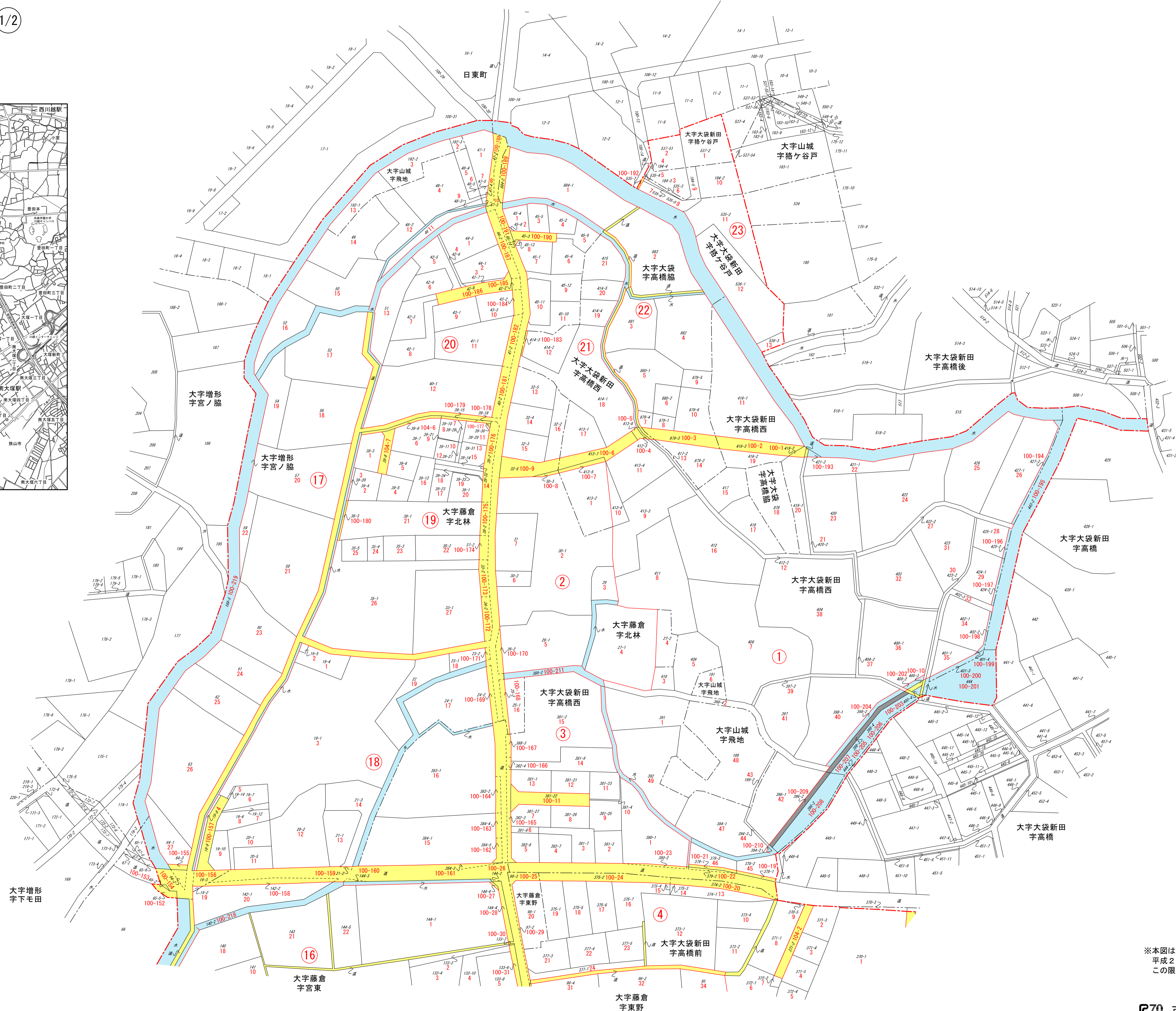
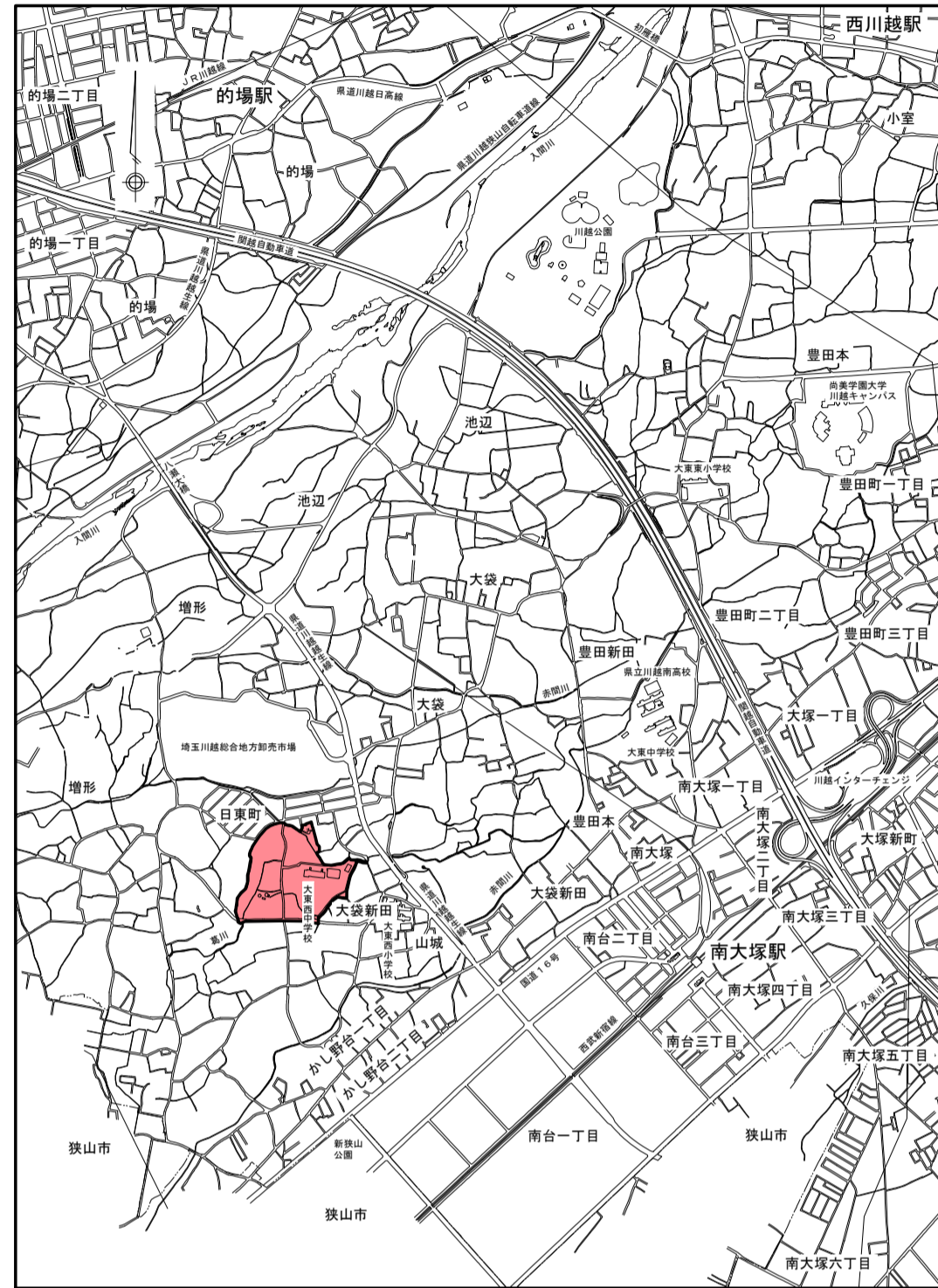
# 川越市町名地番整理新旧対照図

(藤倉1丁目) 1/2

縮尺=1:900

平成28年 3月 7日施行

位置図



記号	適用
---	新町界
---	市町村界
---	旧大字界
---	旧字界
---	新親番区界
①	新親番
1-1	新地番
1-1	旧地番
---	進路
---	水路
---	堤

※本図は平成27年11月現在で調製したものです。  
平成28年 3月 7日までの間に異動が生じた場合はこの限りではありません。

川越市役所都市整備課  
電話 049-224-5964  
R70 古紙配合率70%再生紙を使用しています