

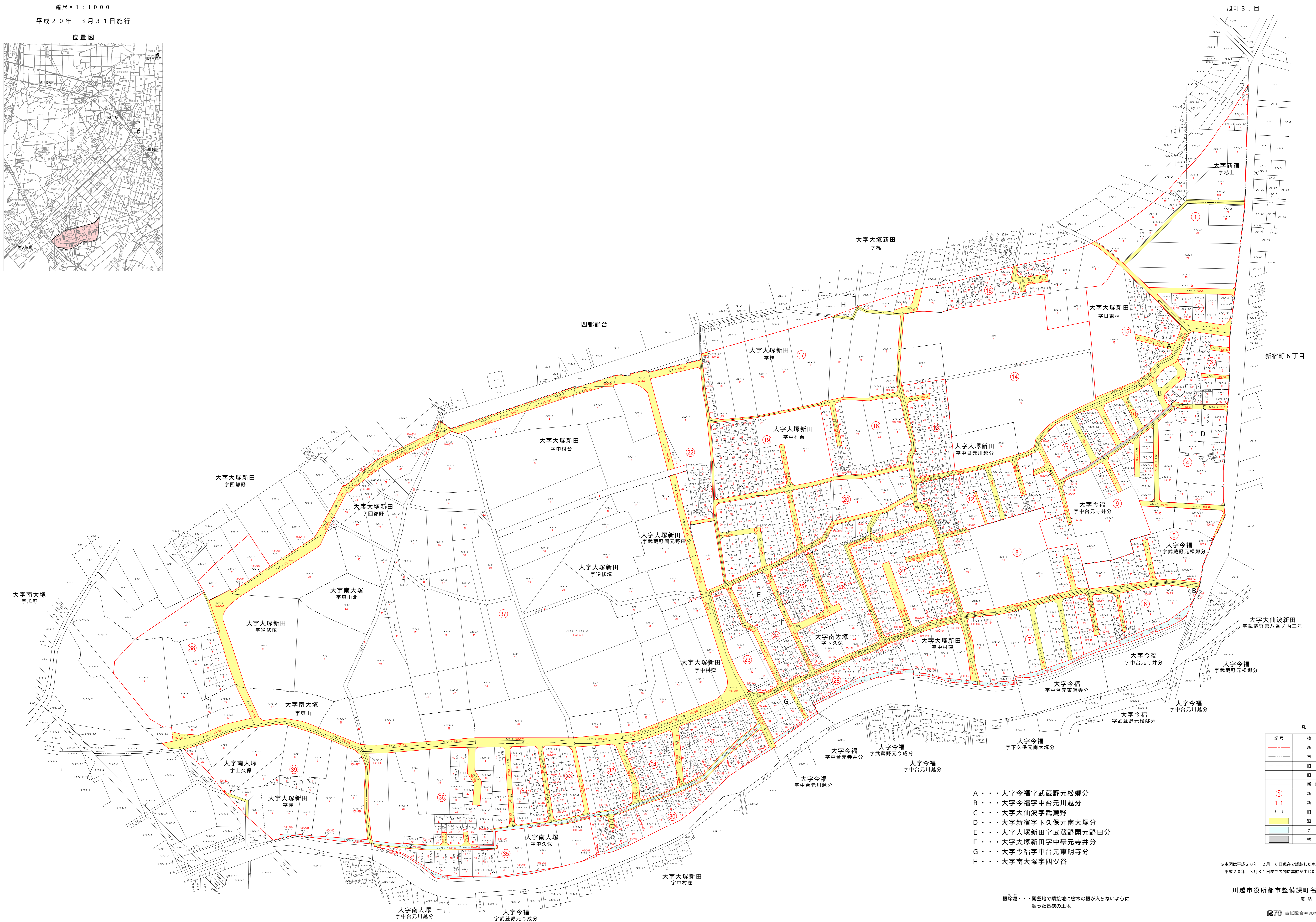

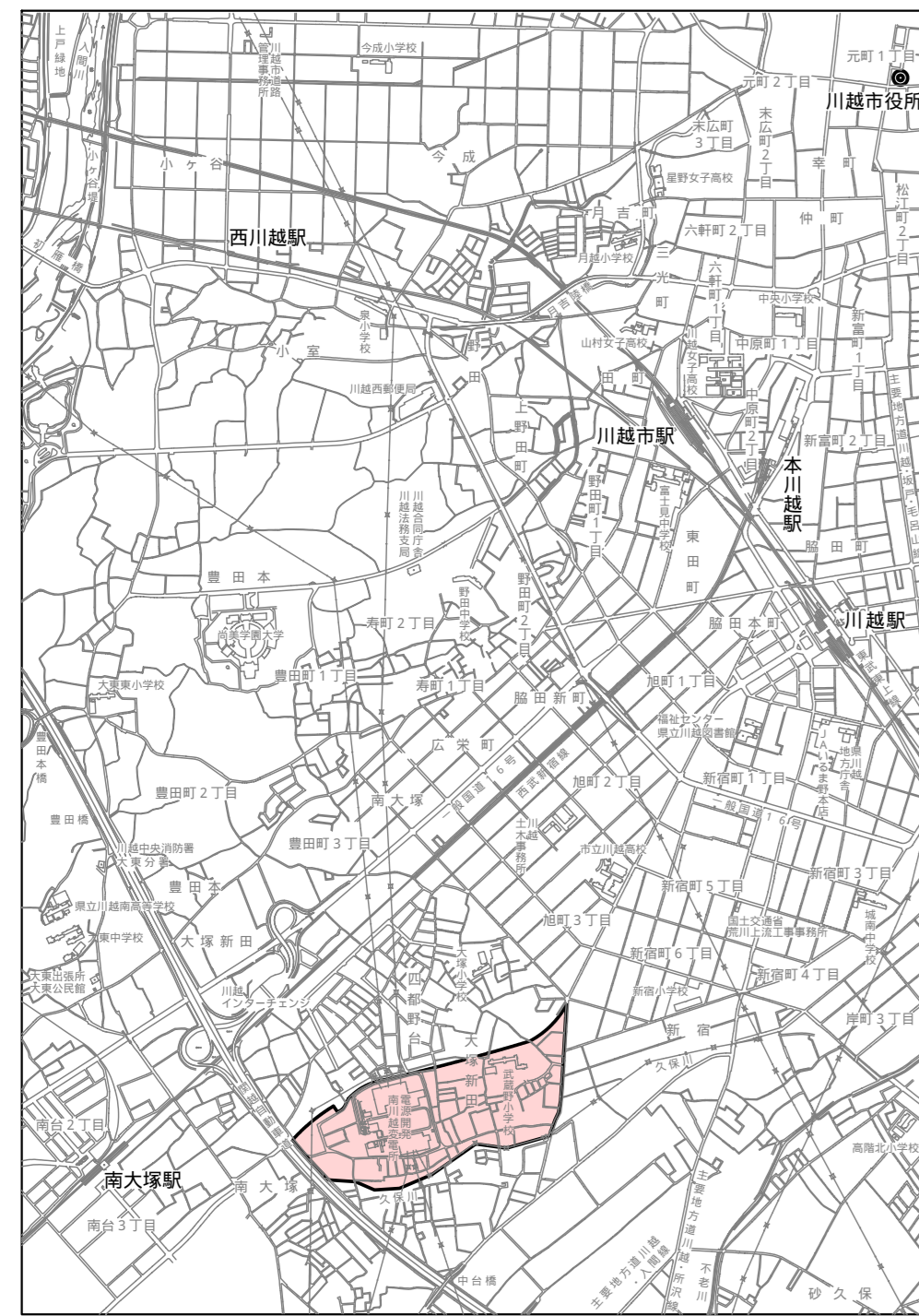
川越市町名地番整理新旧対照図

(むさし野)

縮尺 = 1 : 1000

平成20年 3月31日施行

位置図



凡例

記号	説明
(赤線)	市町界
(黒線)	市町村界
(点線)	旧大字界
(赤点線)	旧字界
(赤線)	新設置区界
(①)	新設置
(1-1)	新地番
(2-2)	旧地番
(黄色)	道
(青)	水路
(黒)	根除地

- A・・・大字今福字武蔵野元松郷分
- B・・・大字今福字中台元川越分
- C・・・大字大仙波字武蔵野
- D・・・大字新宿字下久保元南大塚分
- E・・・大字大塚新田字武蔵野開元野田分
- F・・・大字大塚新田字中壘元寺分
- G・・・大字今福字中台元東明寺分
- H・・・大字南大塚字四ツ谷

※本図は平成20年 2月 6日現在で調製したものです。
平成20年 3月31日までの間に異動が生じた場合はこの限りではありません。

根除地・・・開墾地で隣接地に樹木の根が入らないように
掘った狭狭の土地

川越市役所都市整備課町名地番地籍担当
電話 049(224)8811 代

70 古紙回収率70%再生紙を使用しています