

川越市告示第347号

市道路線の供用開始に関する告示

道路法（昭和27年法律第180号）第18条第2項の規定に基づき、別記のように市道の供用を開始する。

その関係図面は、川越市建設部建設管理課において、令和8年4月23日から令和8年5月7日まで一般の縦覧に供する。

令和8年4月23日

川越市長 森 田 初 恵

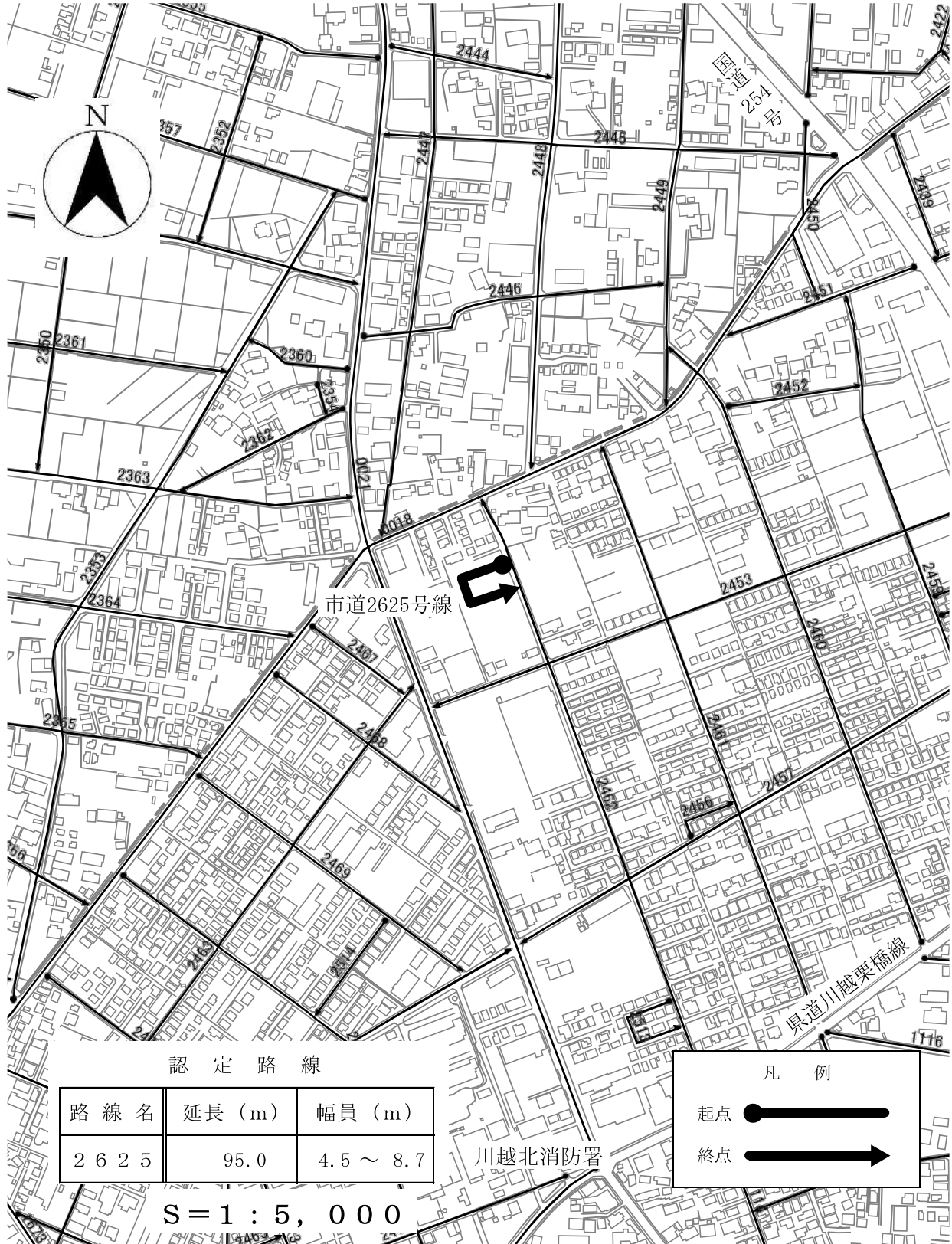
記

道路の種類	路線名	区間		供用開始日	備考
市道	市道1688号線	上野田町6番55地先	上野田町6番45地先	令和8年4月23日	
市道	市道2625号線	大字山田字東町2011番16地先	大字山田字東町2011番18地先	令和8年4月23日	
市道	市道3615号線	大字鴨田字下居田町1152番6地先	大字鴨田字下居田町1152番11地先	令和8年4月23日	
市道	市道4594号線	大字木野目字六角1351番3地先	大字木野目字六角1353番1地先	令和8年4月23日	
市道	市道5627号線	大字藤間字開発341番13地先	大字藤間字開発341番18地先	令和8年4月23日	
市道	市道6989号線	大字今福字萩野867番16地先	大字今福字萩野857番3地先	令和8年4月23日	
市道	市道6990号線	大塚新町40番33地先	大塚新町40番29地先	令和8年4月23日	
市道	市道6991号線	むさし野南30番22地先	むさし野南31番52地先	令和8年4月23日	
市道	市道7556号線	南大塚二丁目5番36地先	南大塚二丁目5番31地先	令和8年4月23日	
市道	市道7557号線	大字大袋新田字愛宕側868番10地先	大字大袋新田字愛宕側868番15地先	令和8年4月23日	
市道	市道9755号線	大字上戸字山王原311番19地先	大字上戸字山王原311番6地先	令和8年4月23日	

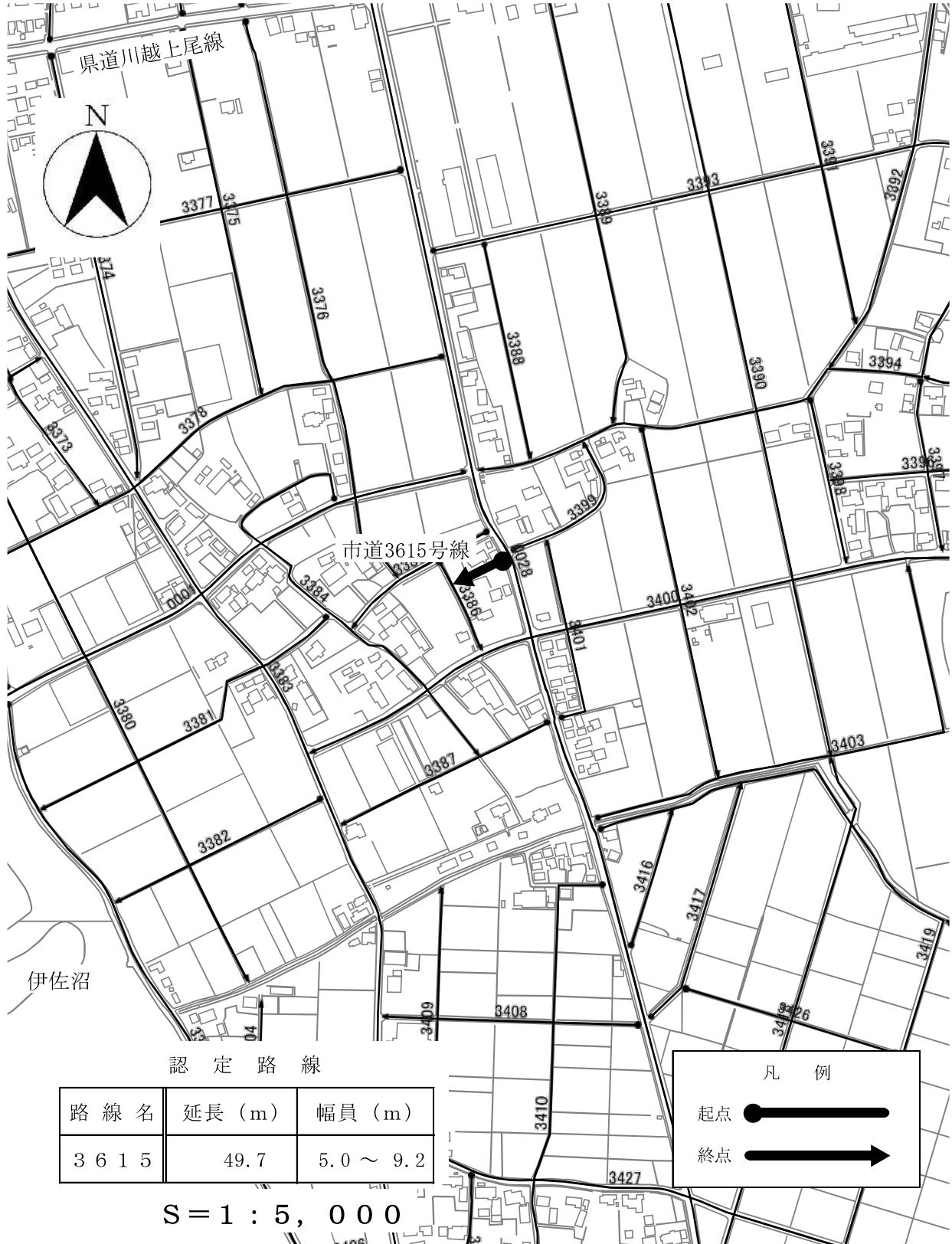
路線図



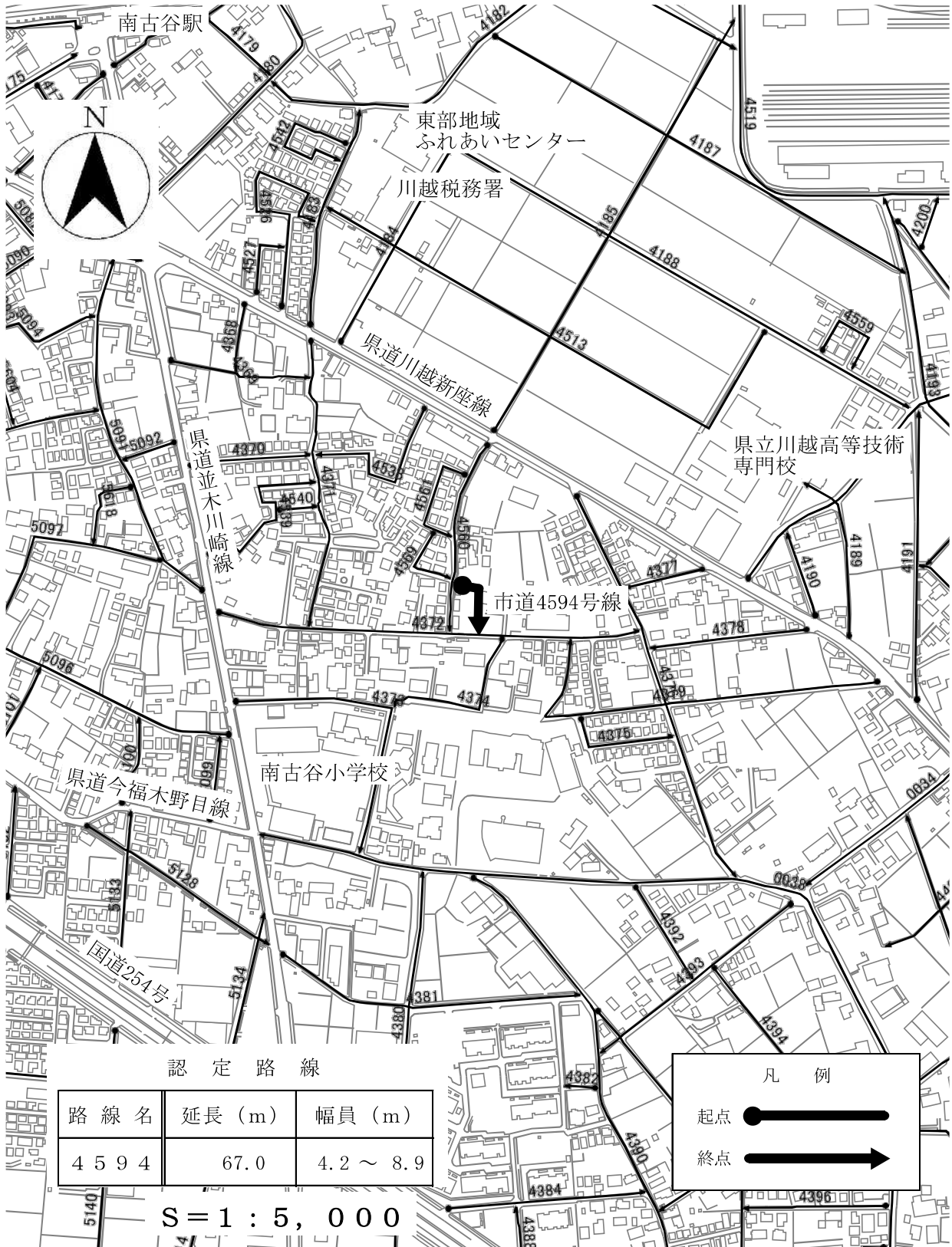
路線図



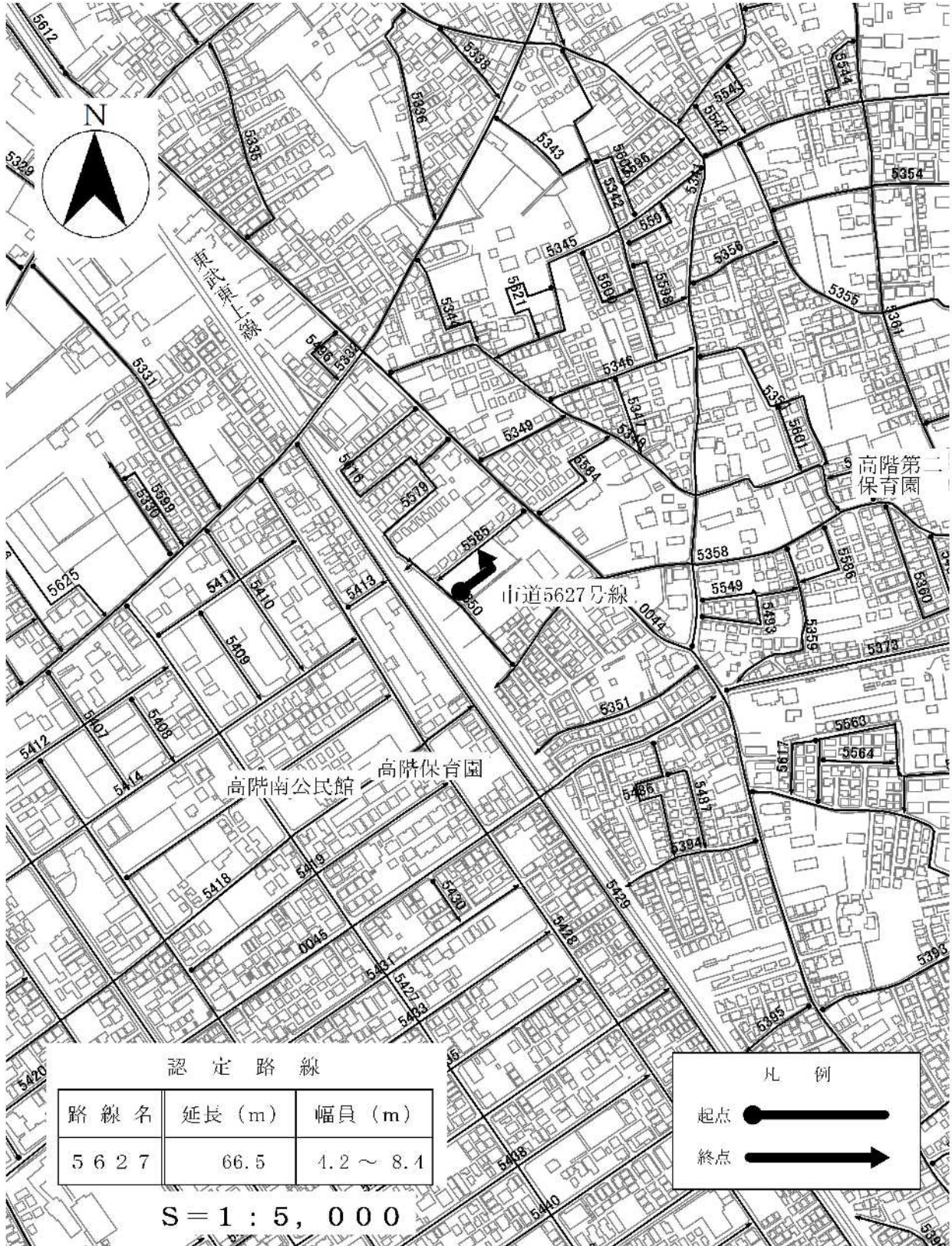
路線図



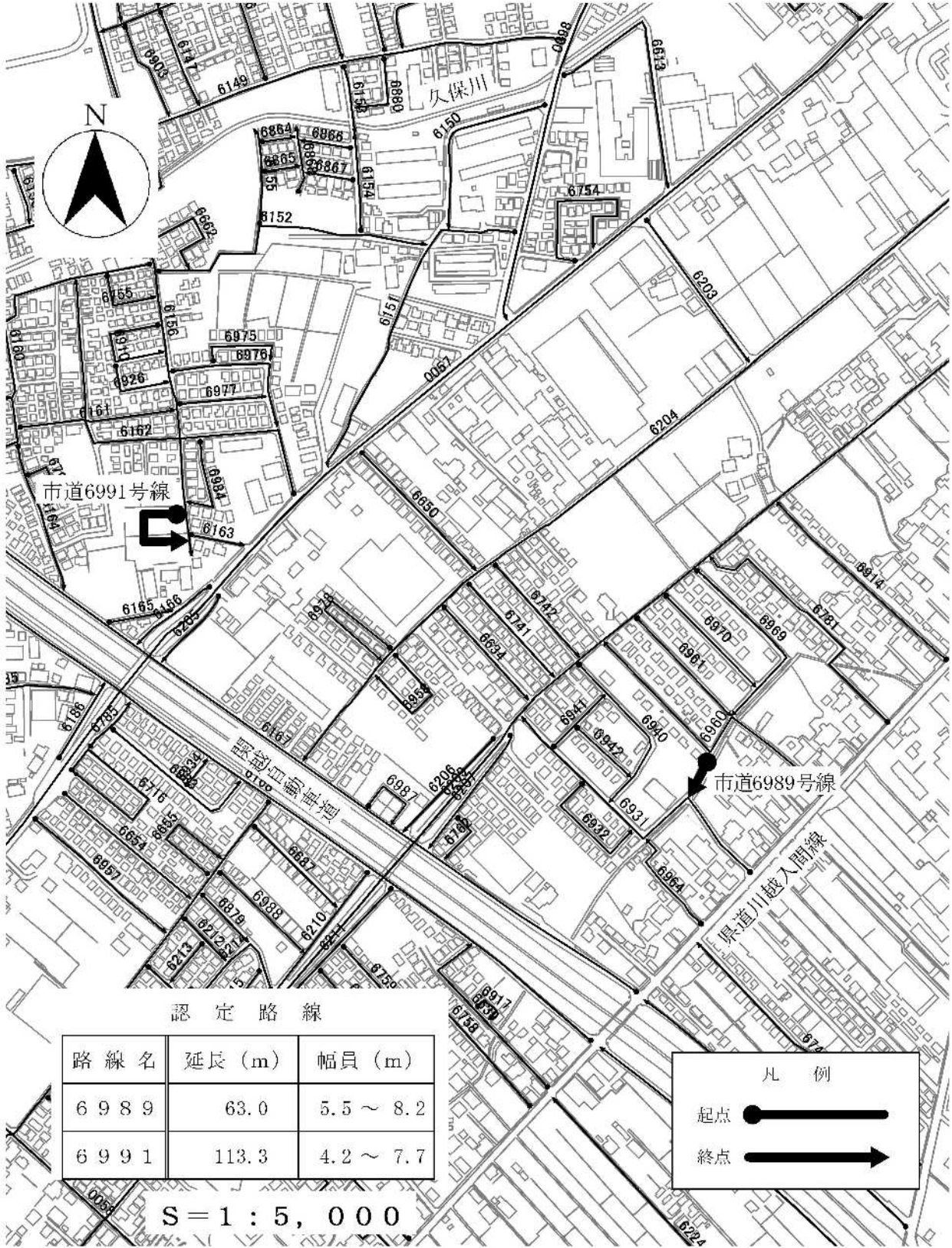
路線図



路線図



路線図



認定路線

路線名	延長 (m)	幅員 (m)
6989	63.0	5.5 ~ 8.2
6991	113.3	4.2 ~ 7.7

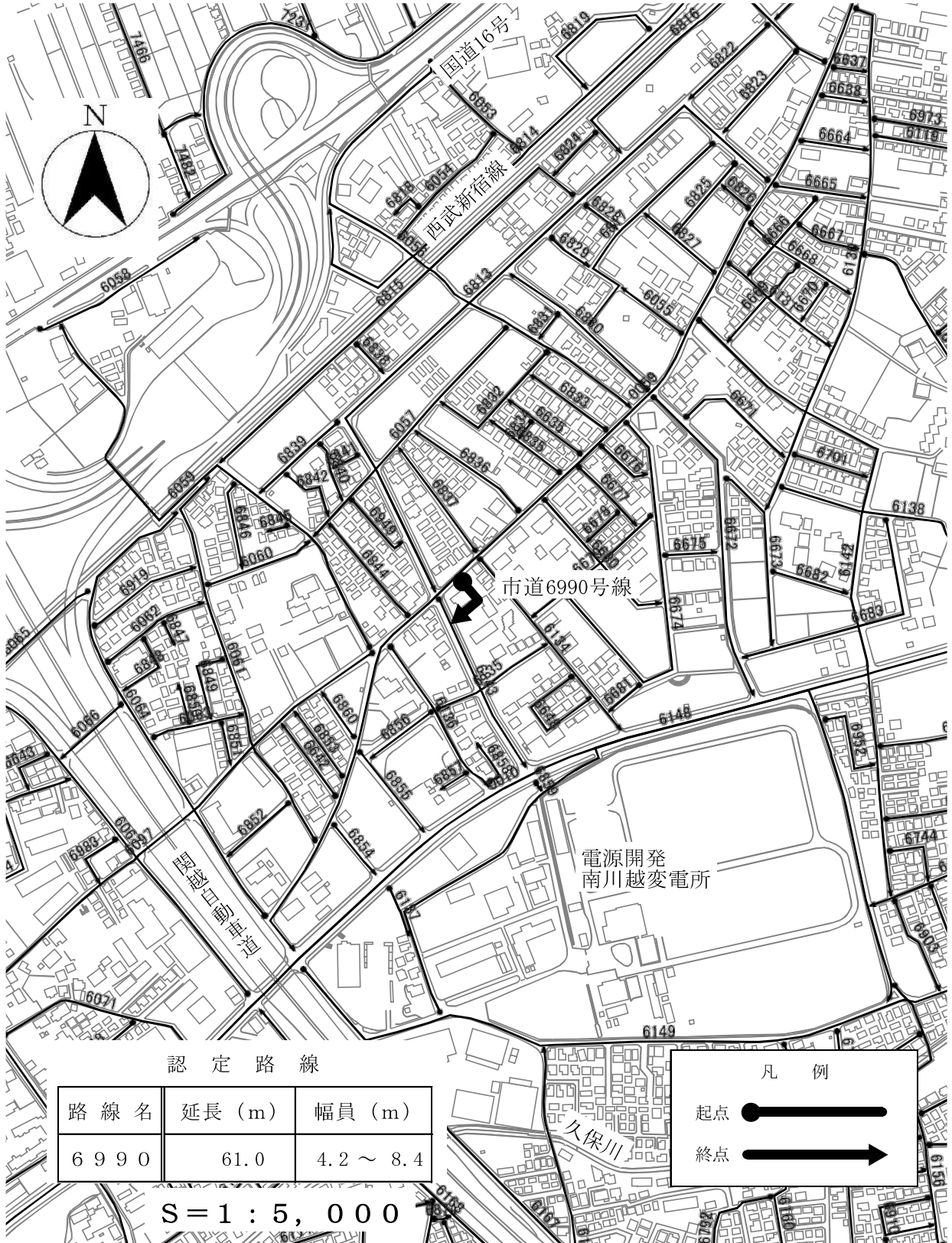
凡例

起点 ●——→

終点 ——→

S = 1 : 5,000

路線図



認定路線

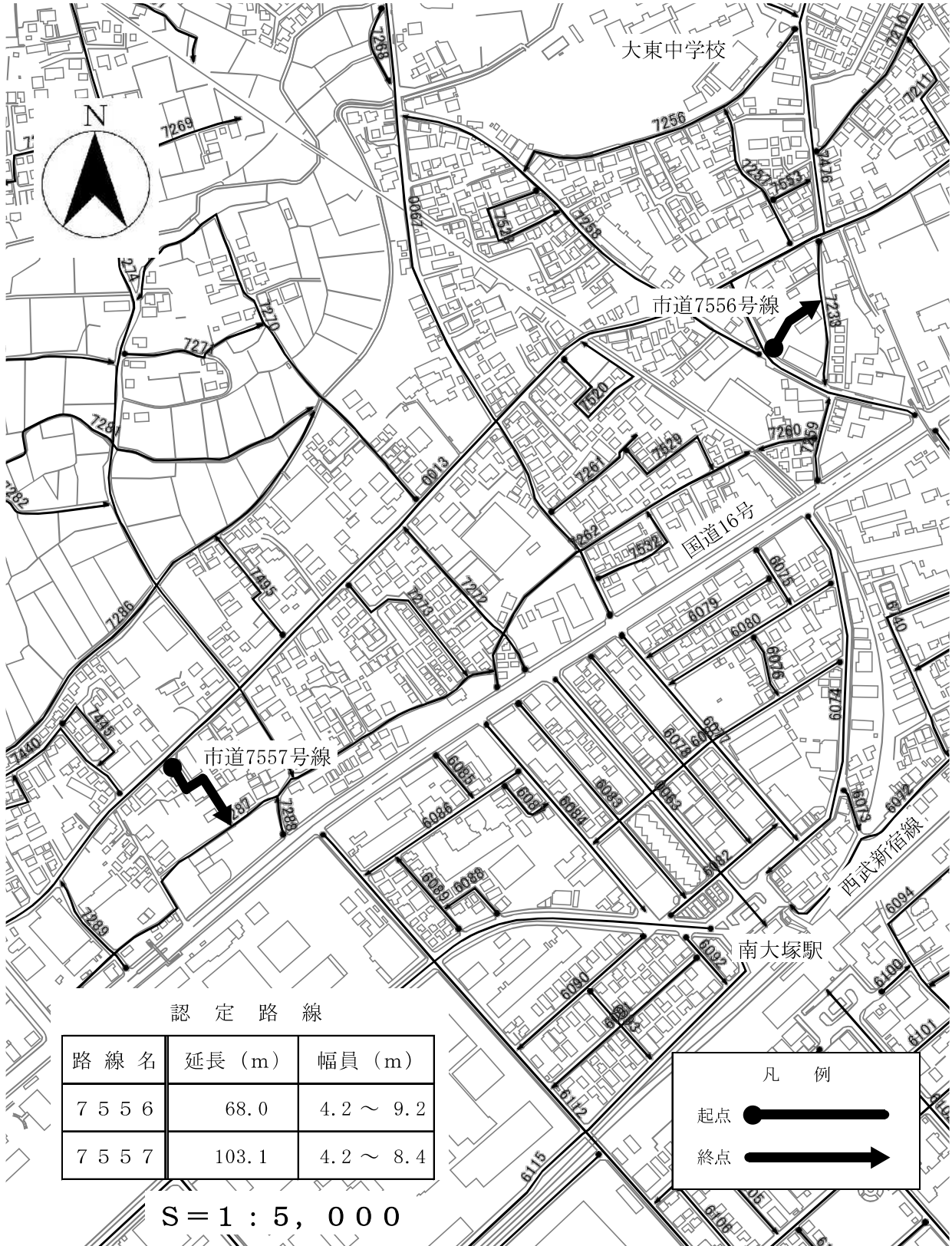
路線名	延長 (m)	幅員 (m)
6990	61.0	4.2 ~ 8.4

S = 1 : 5,000

凡例

- 起点
- 終点

路線図



路線図

