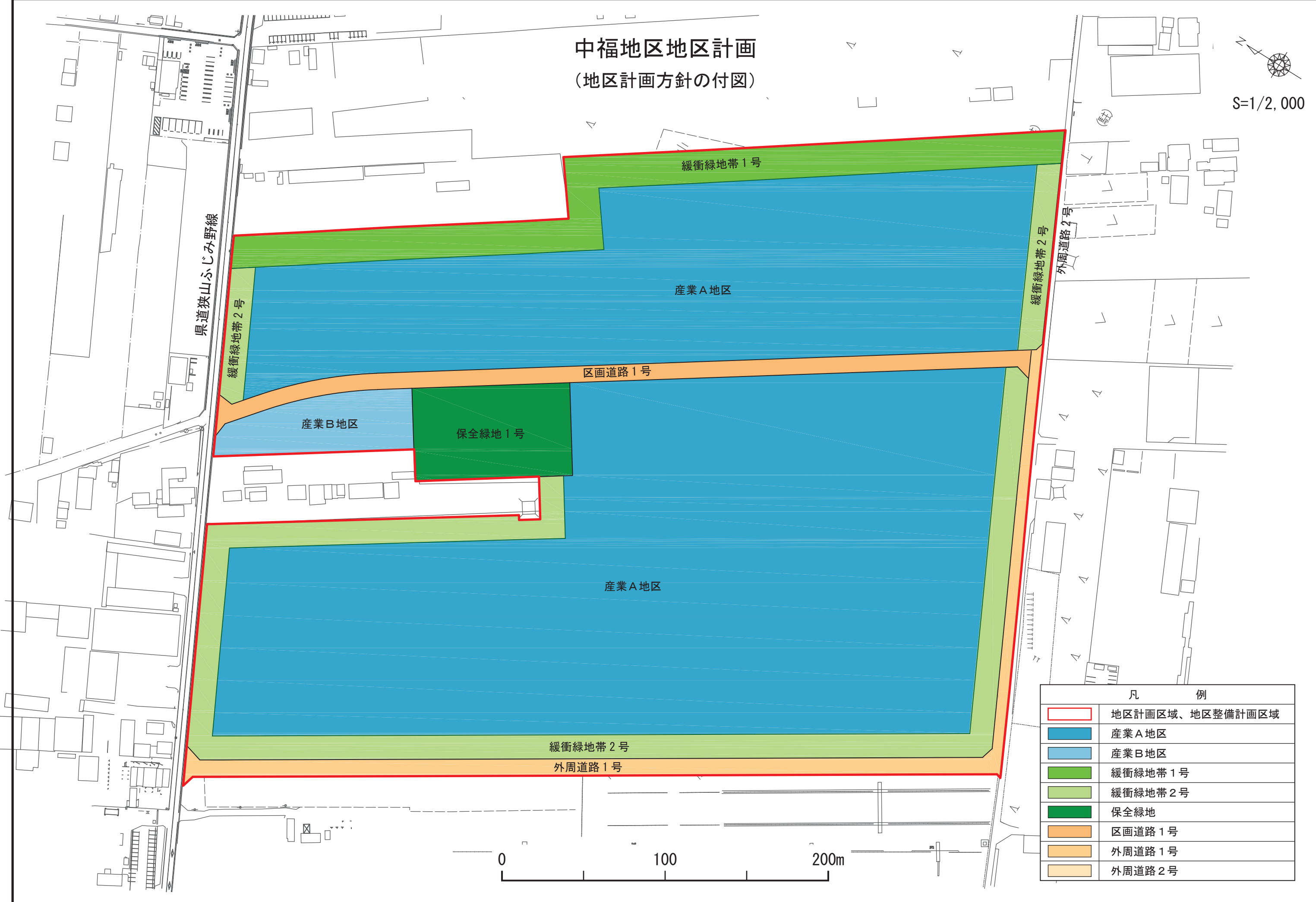


中福地区地区計画 (地区計画方針の付図)

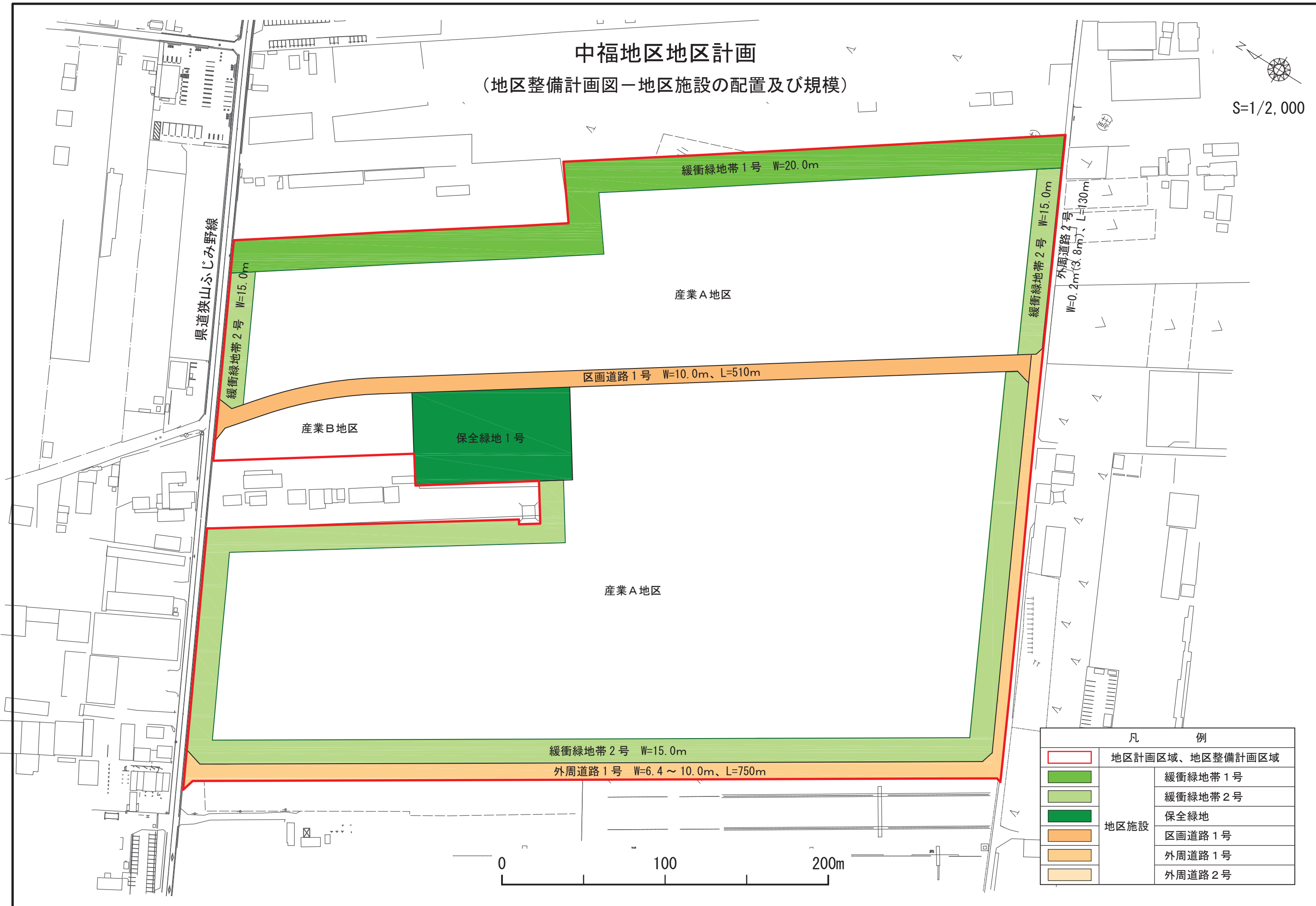
S=1/2,000



凡 例	
	地区計画区域、地区整備計画区域
	産業A地区
	産業B地区
	緩衝緑地1号
	緩衝緑地2号
	保全緑地
	区画道路1号
	外周道路1号
	外周道路2号

中福地区地区計画 (地区整備計画図－地区施設の配置及び規模)

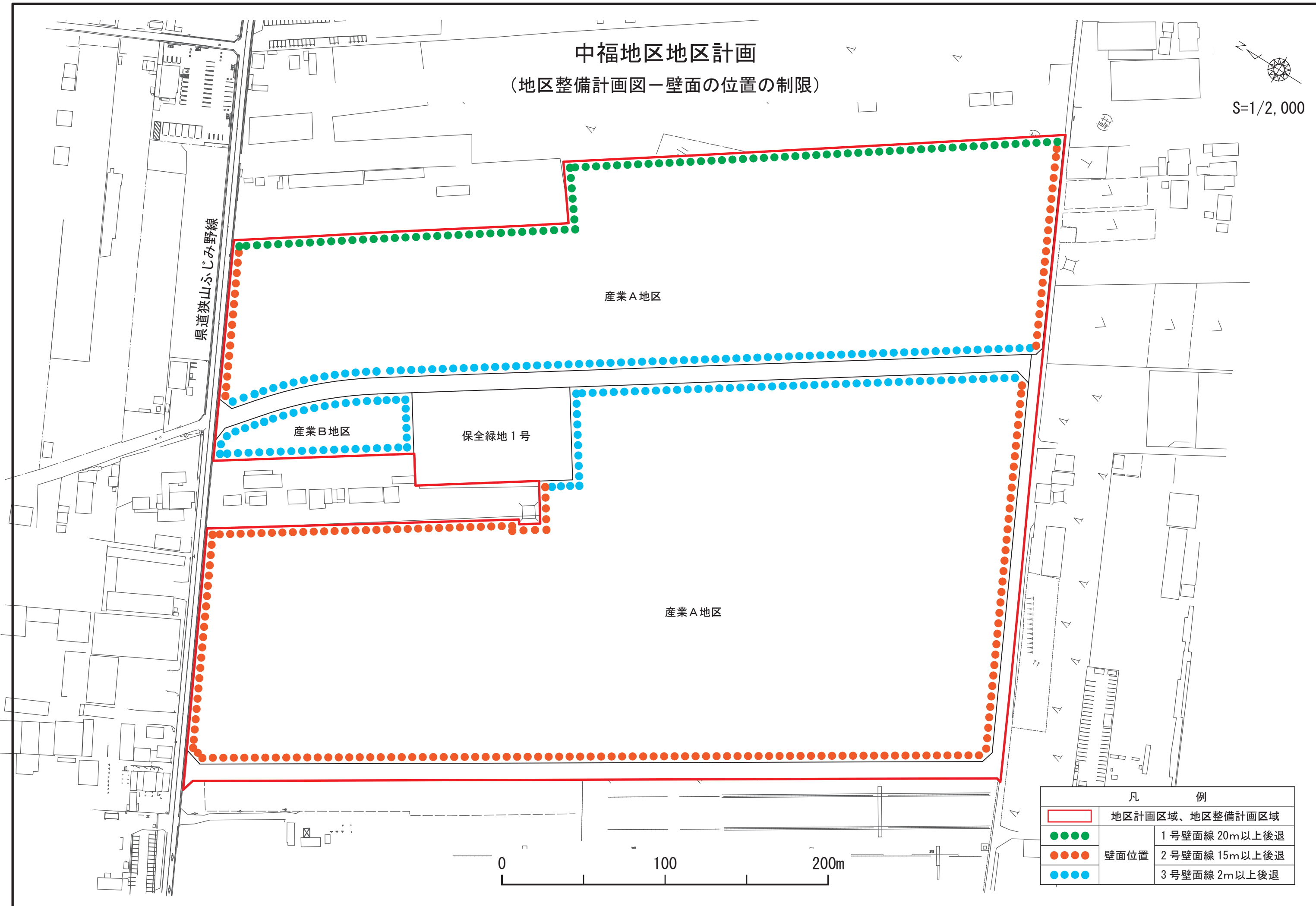
S=1/2,000



凡 例	
	地区計画区域、地区整備計画区域
	緩衝緑地帯1号
	緩衝緑地帯2号
	保全緑地
	区画道路1号
	外周道路1号
	外周道路2号

中福地区地区計画 (地区整備計画図一壁面の位置の制限)

S=1/2,000



県道狭山ふじみ野線

産業A地区

産業B地区

保全緑地1号

産業A地区



凡 例	
	地区計画区域、地区整備計画区域
	1号壁面線 20m以上後退
	2号壁面線 15m以上後退
	3号壁面線 2m以上後退
	壁面位置