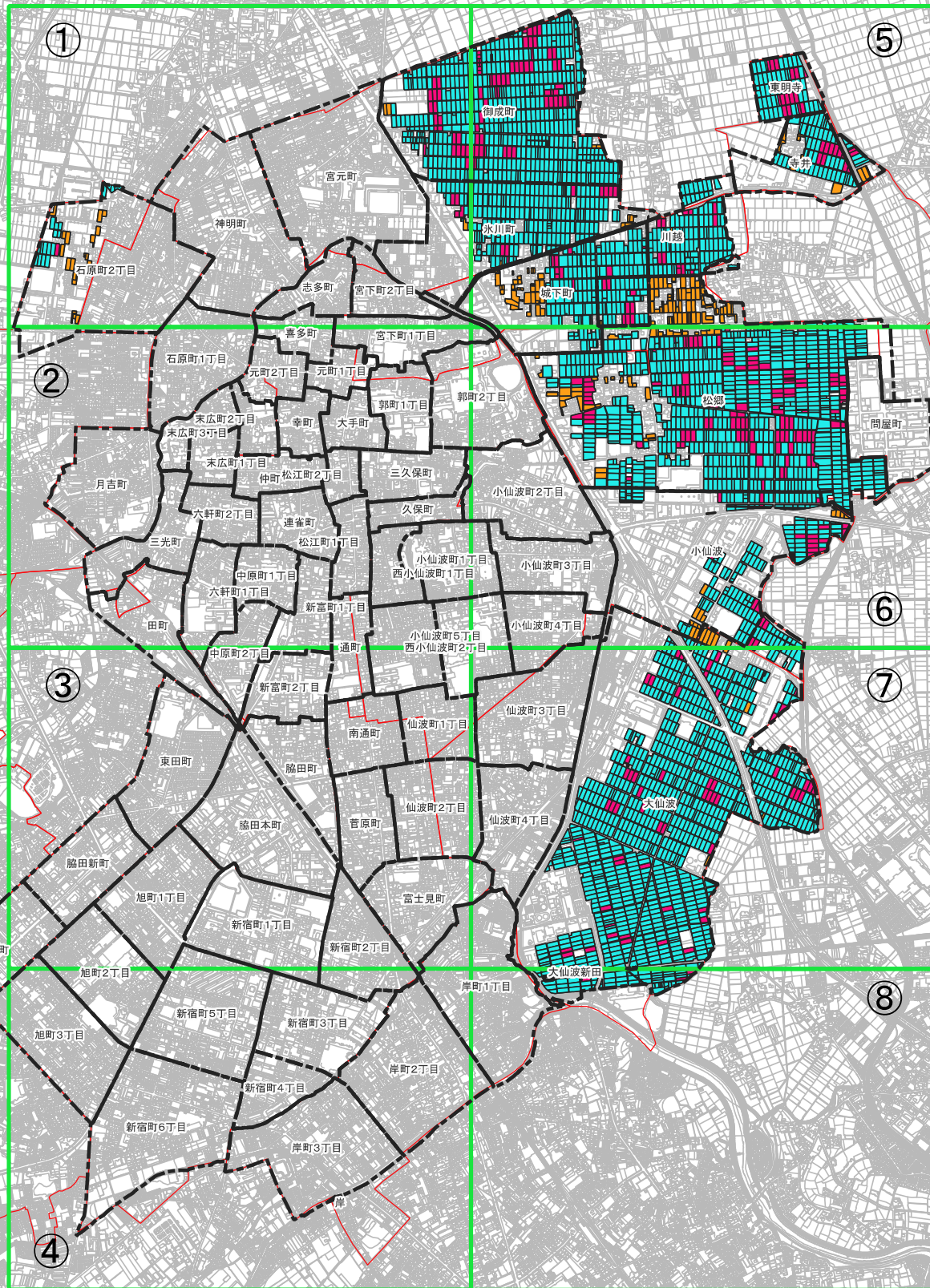


# 川越地域 目標地図(全体図)

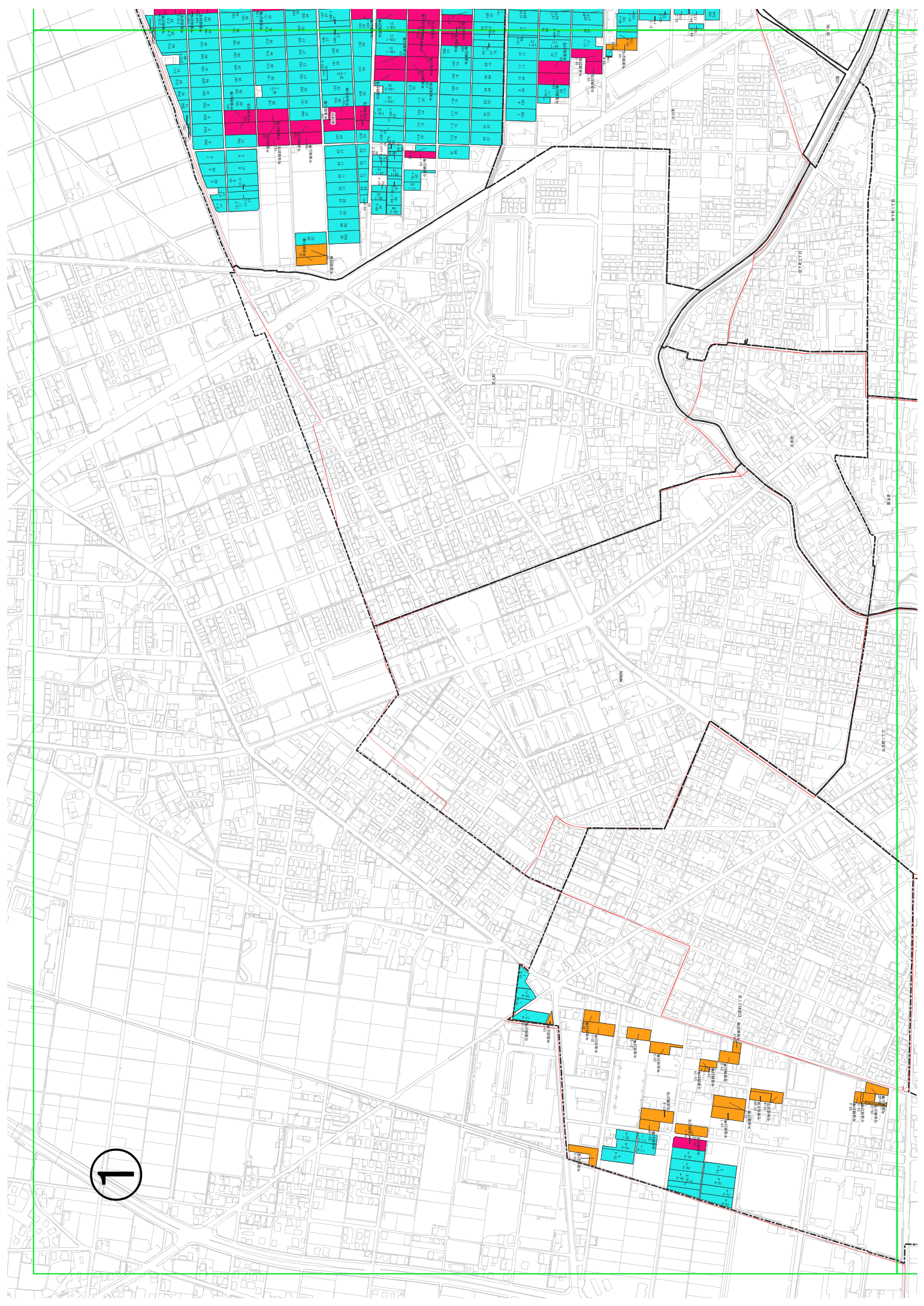
# 地図2



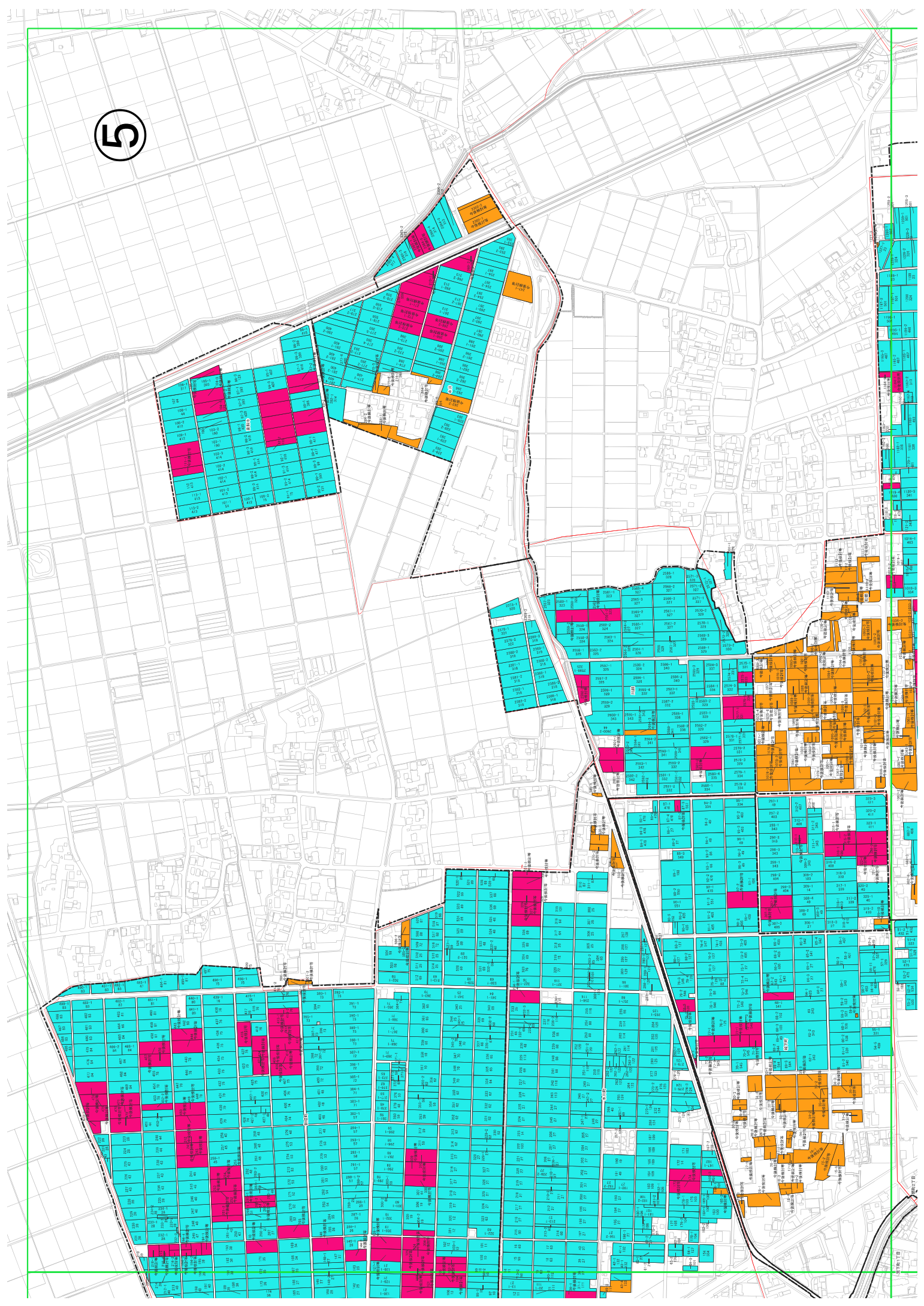
### 凡例

- 農業を担う者(青地)
- 今後検討等(青地)
- 今後検討等(白地)
- 川越農業集落境界
- 大字界

1

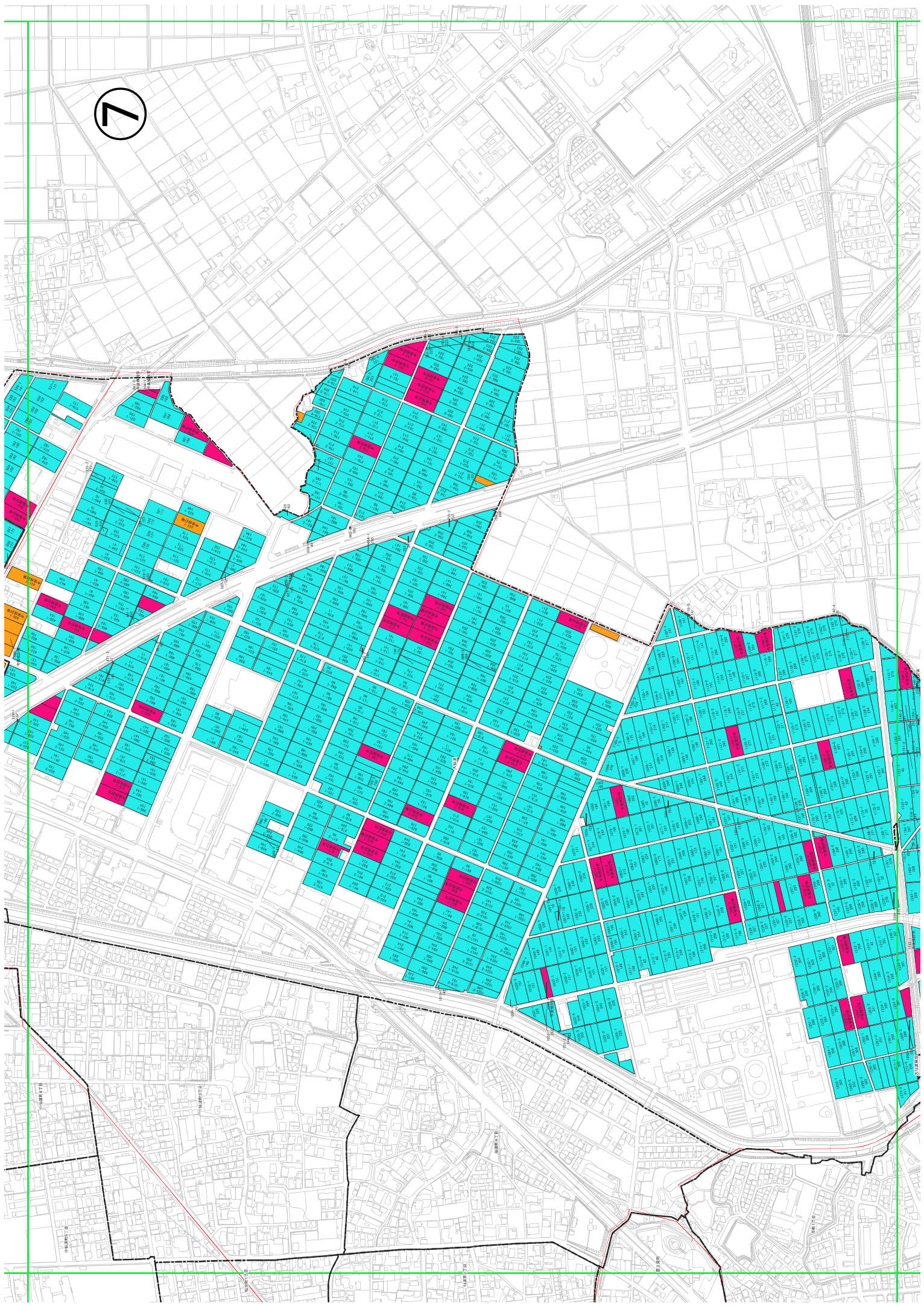


5





7



8

