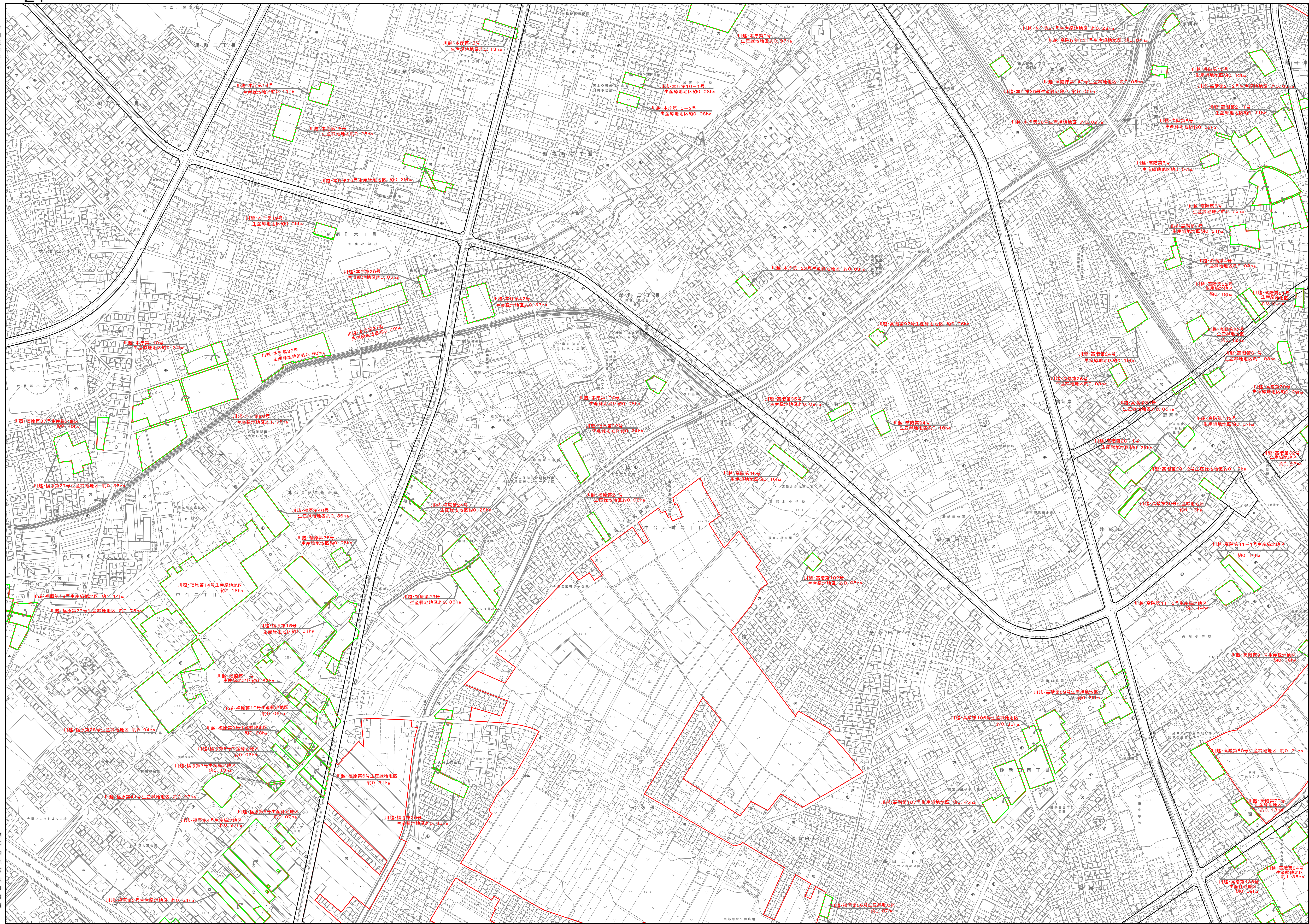


川越市都市計画基本図 27

27

令和三年三月



林
玉
堂
著
人
文
二
世
界

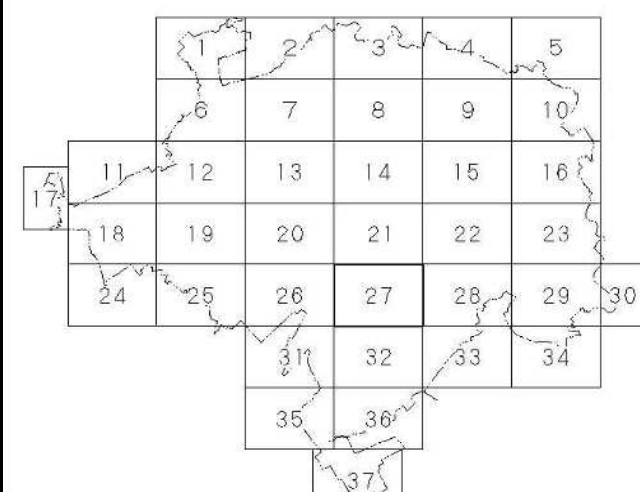
平成13年測量
令和3年修正

1. 令和元年12月撮影
2. 令和2年9月現地調査

1 : 2,500



























































































































この測量成果は、国土整理院長の助産を受けて得たものである
(助産番号)令2関公第144号

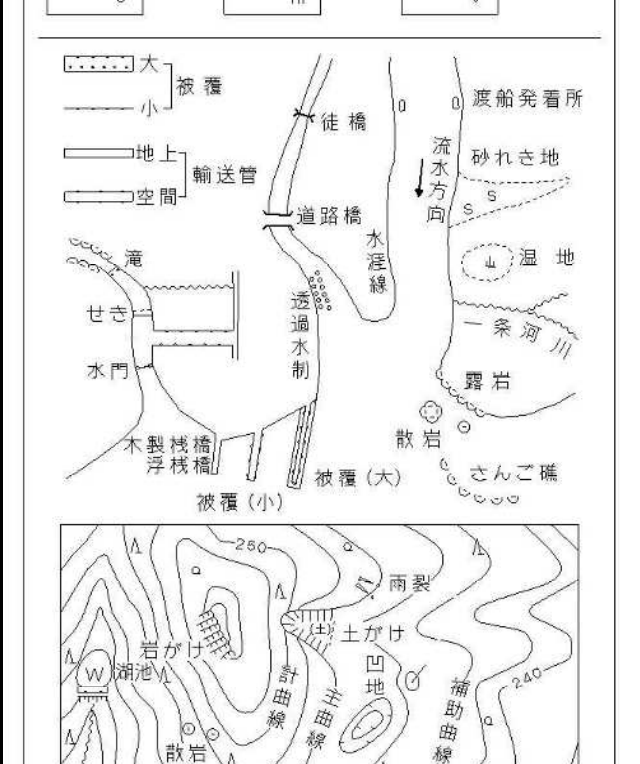
川越市都市計画基本図27



記号

[illegible]

 道路  区界線  鉄道線  河川  道路  道路  道路  道路  道路  道路  道路  道路  道路  道路  道路  道路  道路  道路  道路  道路  道路  道路  道路  道路  道路  道路  道路  道路  道路  道路  道路  道路  道路  道路  道路  道路  道路  道路  道路  道路  道路  道路  道路  道路  道路  道路  道路  道路  道路  道路  道路  道路  道路  道路  道路  道路  道路  道路  道路  道路  道路  道路  道路  道路  道路  道路  道路  道路  道路  道路  道路  道路  道路  道路  道路  道路  道路  道路  道路  道路  道路  道路  道路  道路  道路  道路  道路  道路  道路  道路  道路  道路  道路  道路  道路  道路  道路  道路  道路  道路  道路  道路  道路  道路  道路  道路  道路  道路  道路  道路  道路  道路  道路  道路  道路  道路  道路  道路  道路  道路  道路  道路
--

[illegible]

座標系は平成14年国土交通省告示第9号の規定による測区座標系
投影は横メルカトル国法
図表に表示してある座標値はキロメートル単位
長さの基準は東京湾の平均海淵
等角緯の周長はメートル
平面直角座標値は世界測地系による

川越市