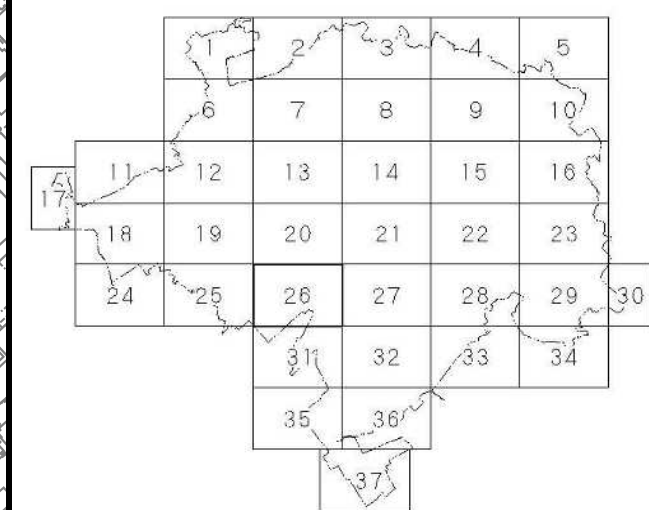
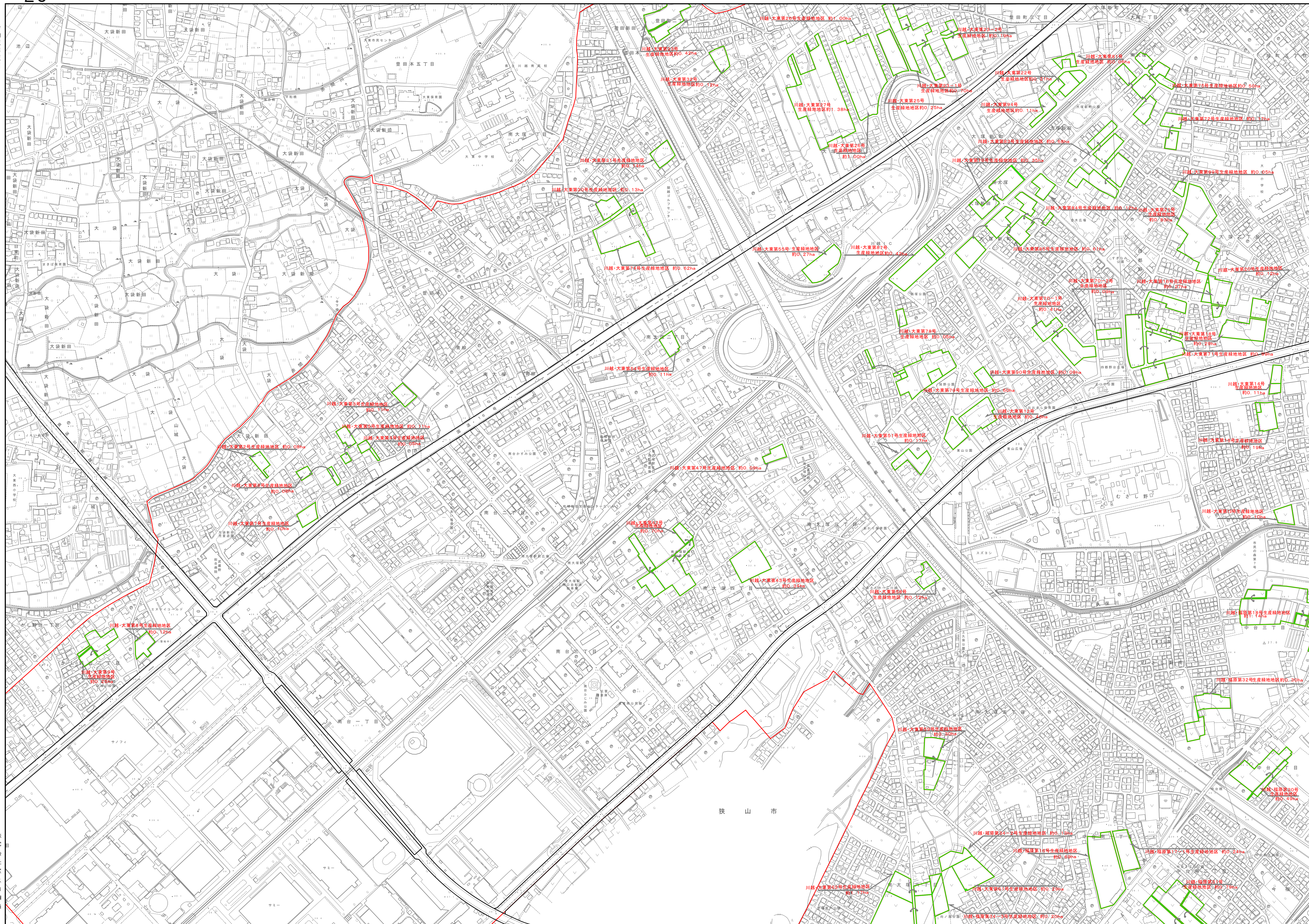


川越市都市計画基本図 26

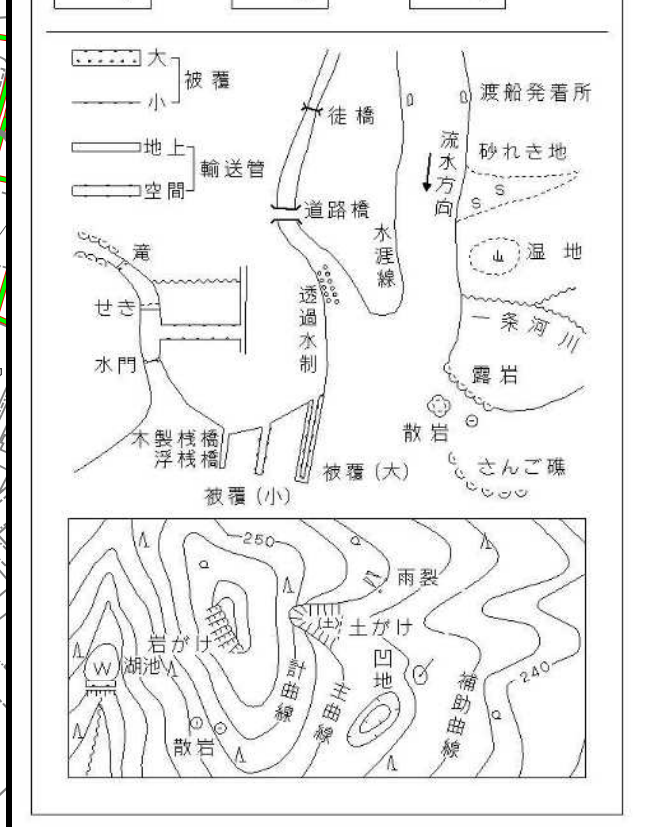
26

令和三年三月

株式会社バスコ調製



記 号	
	△ 25.03 三 角 点
	□ 25.02 水 岸 点
	○ 25.6 多 角 点 等
	▽ 25.0 公 共 基 準 点
	▽ 25.0 (三 基 準 点)
	□ 25.02 公 共 基 準 点
	△ 25.0 獨 立 基 準 点
	○ 25.0 地 石 賣 買 点
	△ 25.0 設 計 機 關 点
	○ 25.6 地 石 賣 買 点

[illegible][illegible][illegible]

座標系は平成14年国土交通省告示第9号の規定
による第Ⅹ座標系
投影は横メルカトル図法
図表に表示してある座標値はキロメートル単位
高さの基準は東京港の平均海面
等緯線の間隔は2メートル
平面直角座標値は世界大地系による

川越市

平成13年度測量
令和3年度修正

1. 令和元年12月撮影
2. 令和2年9月現地調査

(1) 『浜山市の承認を得て、同市発行の都市計画基本図を使用しましたものです。
承認書号 令和2年8月17日（狭野発第127号）」

この調査成果は、国土地理院長の助言を受けて得たものである
(助言番号) 令2関公第144号

川越市都市計画基本図26

