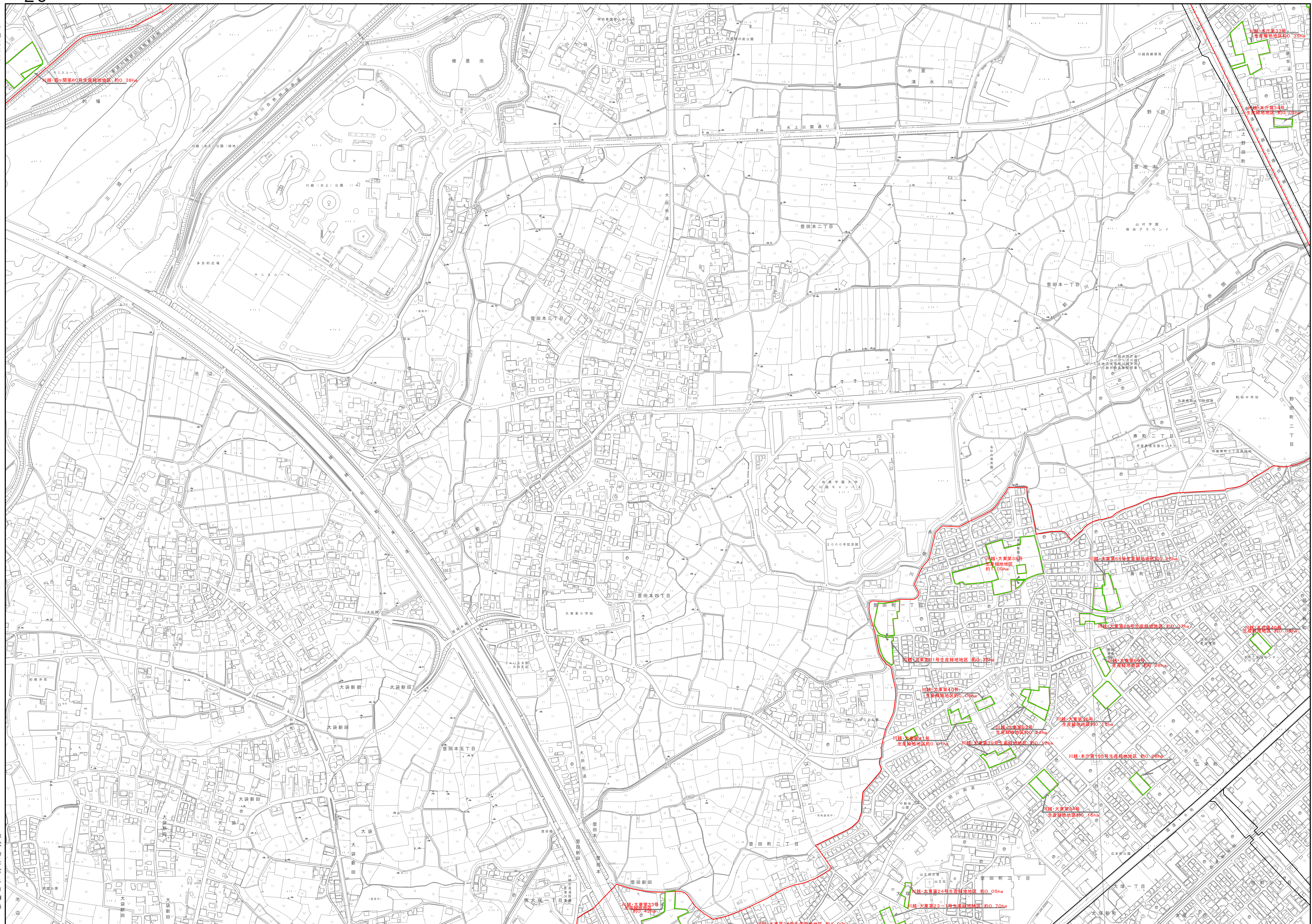


川越市都市計画基本図 20

20

令和三年三月

株式会社バスコ調製



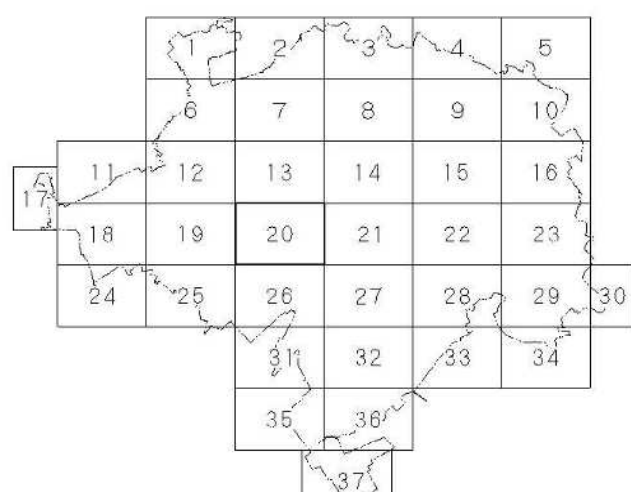
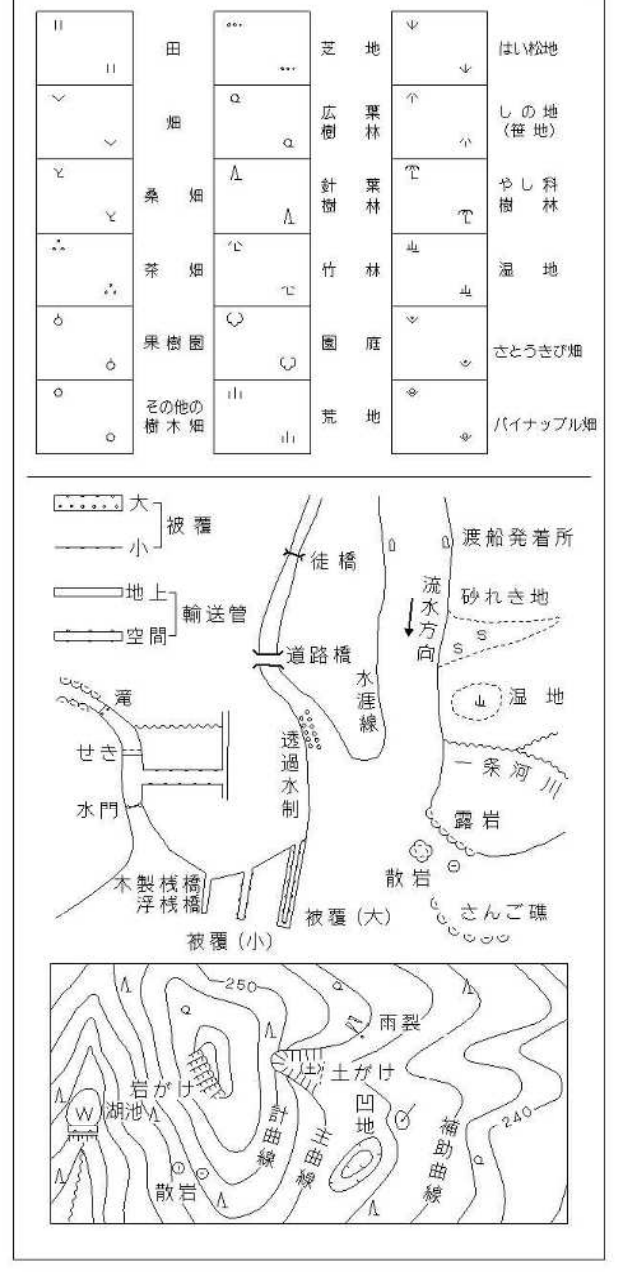
平成 13 年測量
令和 3 年修正

1. 令和元年 12 月撮影
2. 令和 2 年 9 月現地調査

0 50 100 200 300 400 500

この調査成果は、国土地理院長の助言を受けて得たものである
(助言番号) 令2関公第144号

川越市都市計画基本図20

[illegible]

座標系は平成14年国土交通省告示第9号の規定
による第IX座標系
投影は横メルカトル図法
図形に表示してある座標値はキロメートル単位
高さの基準は東京湾の平均海面
等高線の間隔は2メートル
平面直角座標値は世界大地系による

川越市