資料：川鶴地区（川越西小・川越西中）

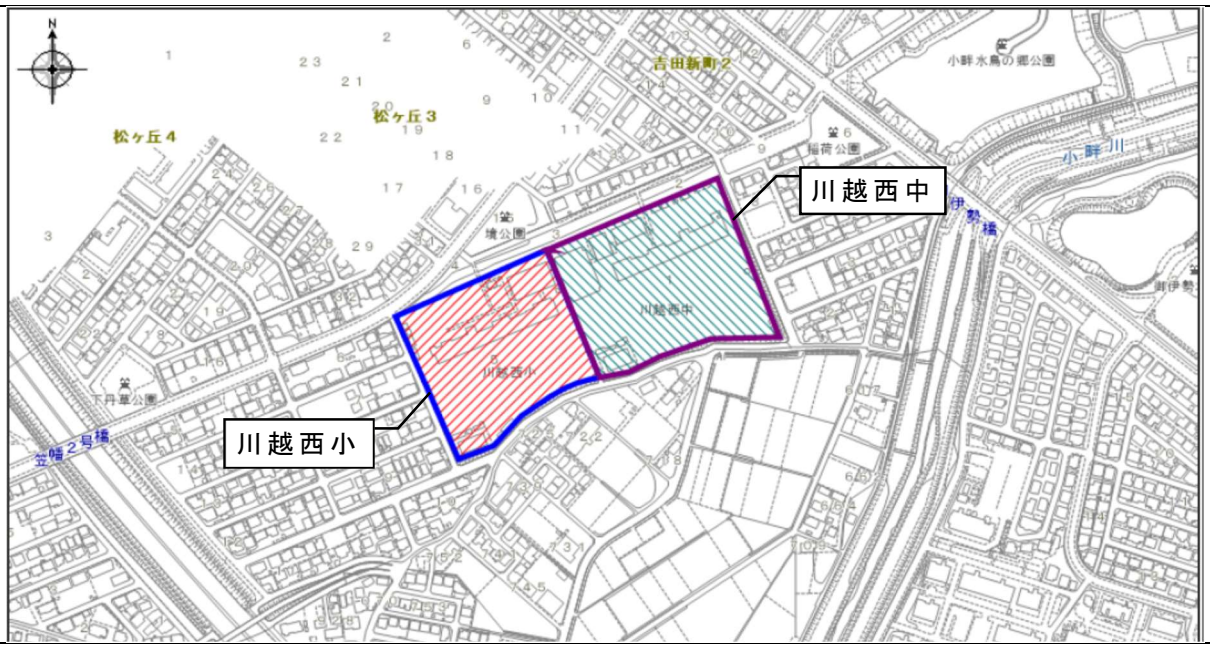

施設名	川越西中学校	新耐震	経過年	残年数	令和6年4月1日　時点	
所在地	川越市川鶴1丁目1		42	38	階数	地上 4階 地下 0階

敷地面積（内借地）	26,128㎡（ 0㎡ ）	延床面積（内賃借）	8,128㎡（ 0㎡ ）	建築年度	1982年度	昭和57年度
				構造	鉄筋コンクリート造	

都市計画	都市計画区域	市街化区域	立地適正化計画	都市機能誘導区域	—	防災関係	指定避難所	○
	用途地域	第1種中高層住居専用地域		居住誘導区域	○		指定緊急避難場所	○

川越西中	1年生	2年生	3年生	生徒数	1年生	2年生	3年生	学級数
R 6年度	102	107	117	326	3	3	3	9
R 7年度	129	102	107	338	4	3	3	10
R 8年度	102	129	102	333	3	4	3	10
R 9年度	107	102	129	338	3	3	4	10
R 10年度	101	107	102	310	3	3	3	9
R 11年度	83	101	107	291	3	3	3	9
R 12年度	106	83	101	290	3	3	3	9
R 13年度	62	106	83	251	2	3	3	8
R 14年度	79	62	106	247	3	2	3	8
R 15年度	75	79	62	216	2	2	2	6
R 16年度	68	75	79	222	2	2	2	6
R 17年度	65	68	75	208	2	2	2	6
R 18年度	55	65	68	188	2	2	2	6

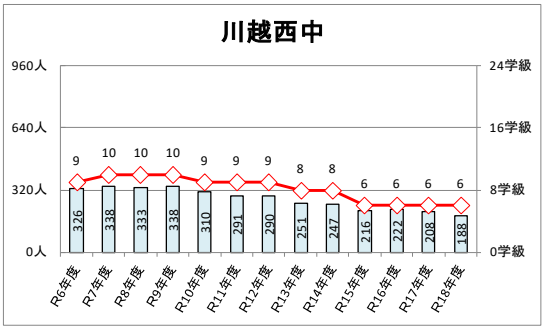

施設名	川越西小学校	新耐震	経過年	残年数	令和6年4月1日　時点	
所在地	川越市川鶴1丁目5		42	38	階数	地上 4階 地下 0階

敷地面積（内借地）	22,360㎡（ 0㎡ ）	延床面積（内賃借）	7,561㎡（ 0㎡ ）	建築年度	1982年度	昭和57年度
				構造	鉄筋コンクリート造	

都市計画	都市計画区域	市街化区域	立地適正化計画	都市機能誘導区域	—	防災関係	指定避難所	○
	用途地域	第1種中高層住居専用地域		居住誘導区域	○		指定緊急避難場所	○
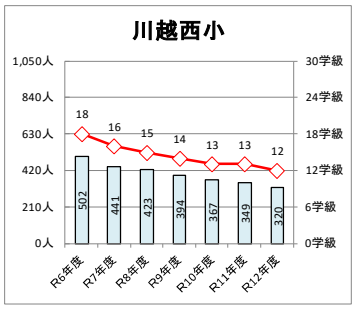
川越西小	1年生	2年生	3年生	4年生	5年生	6年生	児童数	1年生	2年生	3年生	4年生	5年生	6年生	学級数
R 6年度	76	70	83	86	78	109	502	3	3	3	3	3	3	18
R 7年度	48	76	70	83	86	78	441	2	3	2	3	3	3	16
R 8年度	60	48	76	70	83	86	423	2	2	3	2	3	3	15
R 9年度	57	60	48	76	70	83	394	2	2	2	3	2	3	14
R 10年度	56	57	60	48	76	70	367	2	2	2	2	3	2	13
R 11年度	52	56	57	60	48	76	349	2	2	2	2	2	3	13
R 12年度	47	52	56	57	60	48	320	2	2	2	2	2	2	12