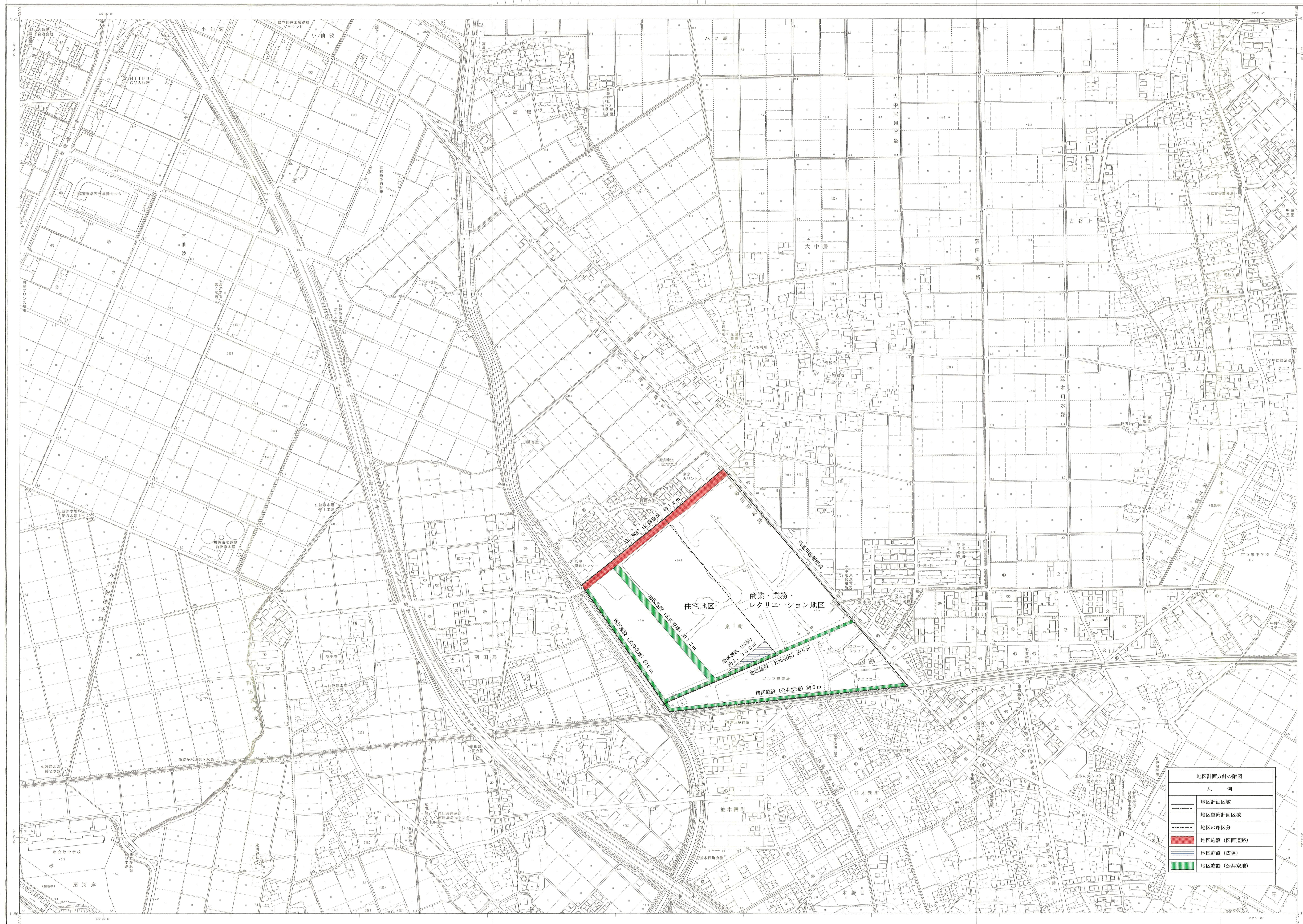


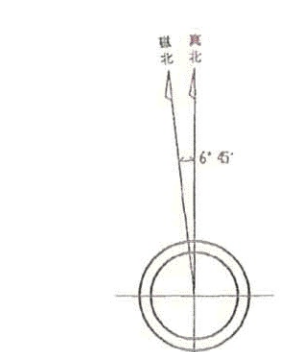
川越市全図 22



14	15	16
21	22	23
27	28	29

行政区画

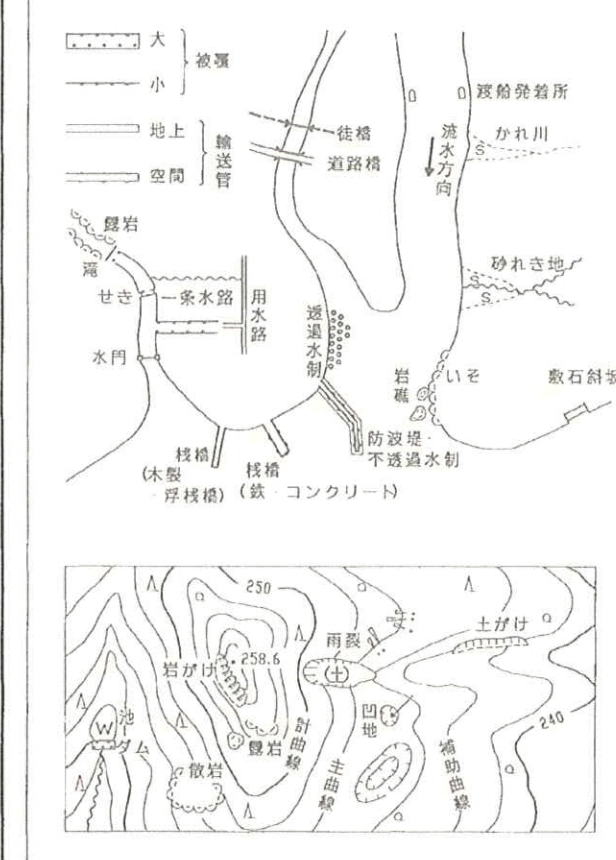
埼玉県  
川越市



記号

- |          |        |        |                |
|----------|--------|--------|----------------|
| [Symbol] | 公共施設   | A-25.4 | 三井ビル           |
| [Symbol] | 第一号建物  | H-25.6 | 本町             |
| [Symbol] | 第二号建物  | W-25.6 | 住宅用地           |
| [Symbol] | 第三号建物  | M-25.6 | 商業・業務・レクリエーション |
| [Symbol] | 第四号建物  | L-25.6 | 住宅用地           |
| [Symbol] | 第五号建物  | K-25.6 | 商業・業務・レクリエーション |
| [Symbol] | 第六号建物  | J-25.6 | 住宅用地           |
| [Symbol] | 第七号建物  | I-25.6 | 商業・業務・レクリエーション |
| [Symbol] | 第八号建物  | H-25.6 | 住宅用地           |
| [Symbol] | 第九号建物  | G-25.6 | 商業・業務・レクリエーション |
| [Symbol] | 第十号建物  | F-25.6 | 住宅用地           |
| [Symbol] | 第十一号建物 | E-25.6 | 商業・業務・レクリエーション |
| [Symbol] | 第十二号建物 | D-25.6 | 住宅用地           |
| [Symbol] | 第十三号建物 | C-25.6 | 商業・業務・レクリエーション |
| [Symbol] | 第十四号建物 | B-25.6 | 住宅用地           |
| [Symbol] | 第十五号建物 | A-25.6 | 商業・業務・レクリエーション |

- |          |    |    |
|----------|----|----|
| [Symbol] | 公園 | 公園 |
| [Symbol] | 公園 | 公園 |
| [Symbol] | 公園 | 公園 |
| [Symbol] | 公園 | 公園 |
| [Symbol] | 公園 | 公園 |
| [Symbol] | 公園 | 公園 |
| [Symbol] | 公園 | 公園 |
| [Symbol] | 公園 | 公園 |
| [Symbol] | 公園 | 公園 |
| [Symbol] | 公園 | 公園 |
| [Symbol] | 公園 | 公園 |
| [Symbol] | 公園 | 公園 |
| [Symbol] | 公園 | 公園 |
| [Symbol] | 公園 | 公園 |
| [Symbol] | 公園 | 公園 |
| [Symbol] | 公園 | 公園 |
| [Symbol] | 公園 | 公園 |
| [Symbol] | 公園 | 公園 |
| [Symbol] | 公園 | 公園 |
| [Symbol] | 公園 | 公園 |
| [Symbol] | 公園 | 公園 |
| [Symbol] | 公園 | 公園 |
| [Symbol] | 公園 | 公園 |



地区計画方針の概図

凡例

- 地区計画区域
- 地区整備計画区域
- 地区の相区分
- 地区施設 (区画道路)
- 地区施設 (広場)
- 地区施設 (公共空地)

株式会社バスコ調製

製図 平成12年 9月  
調査 平成13年 7月  
資料 国土院調製  
P-3, DMA  
印刷 平成13年 8月  
発行 平成13年 8月

1:2,500

川  
越  
市