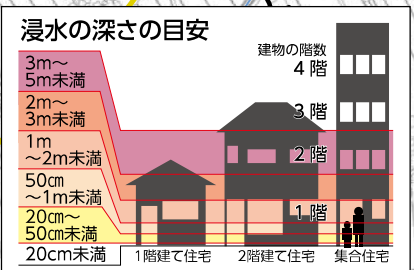
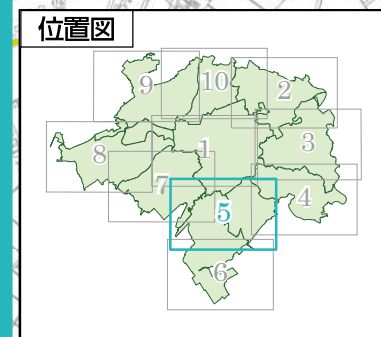
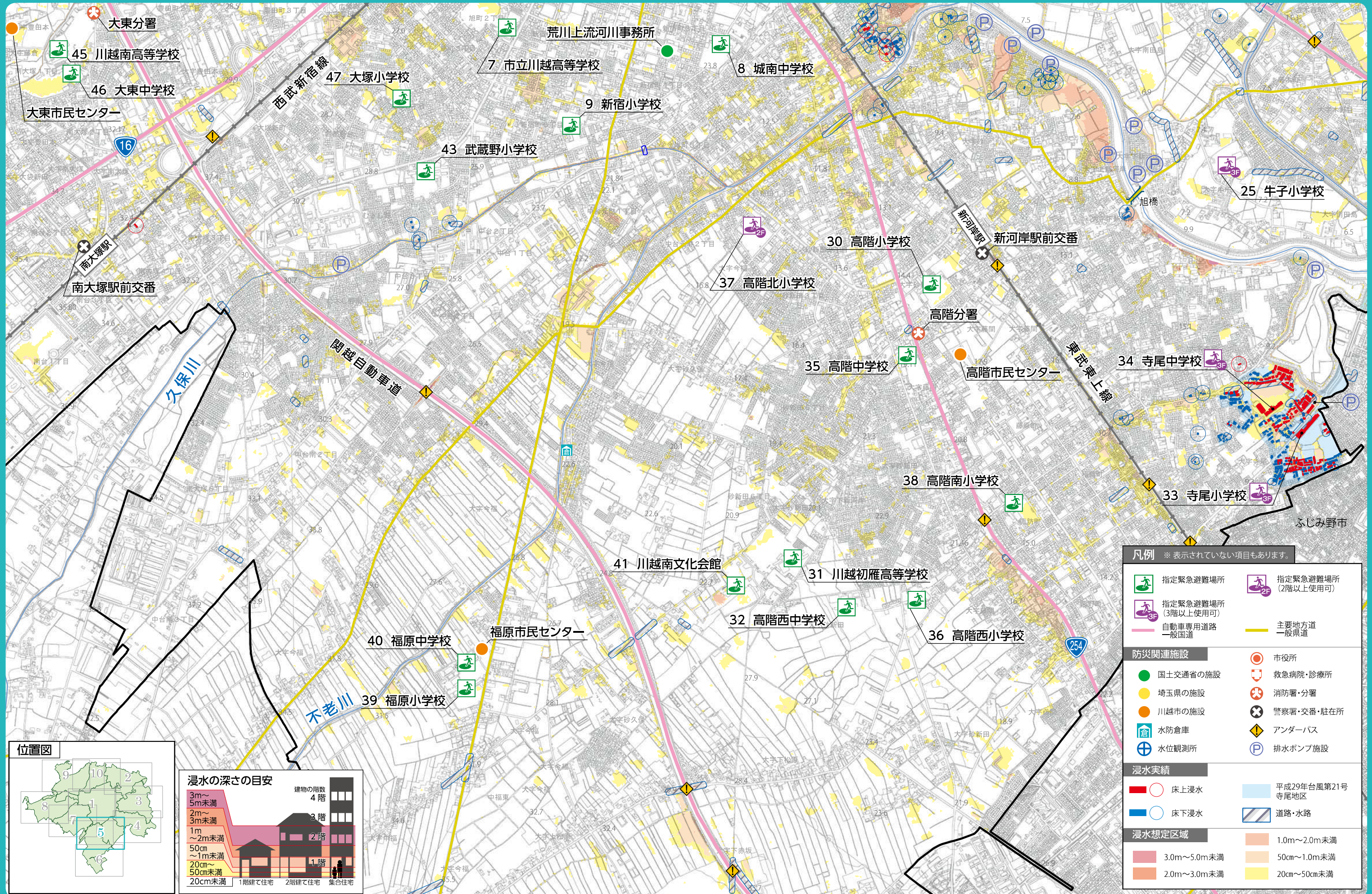


内水ハザードマップ



凡例 ※表示されていない項目もあります。	
	指定緊急避難場所 (2階以上使用可)
	指定緊急避難場所 (3階以上使用可)
	自動車専用道路
	主要地方道
	一般国道
	市役所
	救急病院・診療所
	消防署・分署
	警察署・交番・駐在所
	水防倉庫
	水位観測所
	床上浸水
	床下浸水
	1.0m~2.0m未満
	50cm~1.0m未満
	20cm~50cm未満
	指定緊急避難場所 (2階以上使用可)
	安ダーパス
	排水ポンプ施設
	平成29年台風第21号 寺尾地区
	道路・水路

5 本庁管内南部、南古谷地区南西部、高階地区、福原地区北部、大東地区南東部